




Discgolf Club Achalm

CaddyBook

3. DGCA-Cup 7. & 8. Mai 2022



Golfplatz Sonnenbühl

powered by

**TribusD**  **GmbH**  
LASERSCANNING

**Silber  
Brunnen**  
Wir sind Schwaben



Ingenieurbüro & Reinraumservice  
Egon Buchta GmbH



 **HOLZ BRAUN**  
Ihr Plus in Holz.

  
Manufaktur Jörg Geiger  
TRADITION UND INNOVATION




# HOLZ BRAUN

Ihr Plus in Holz.



## Die Terrasse gestalten - den Garten neu erleben!



**Jetzt online bestellen**

[www.holz-braun.de](http://www.holz-braun.de)

Am Südbahnhof 20 72766 Reutlingen  
Tel: 07121 / 9448 - 0 [info@holz-braun.de](mailto:info@holz-braun.de)



[www.holz-braun.de](http://www.holz-braun.de)

# DGCA-Cup - always different!

Liebe Turnierteilnehmer\*innen,

wir begrüßen euch herzlich zum 3. DGCA-Cup 2022. Wir, das ist der Initiator des DGCA-Cups Philipp und, in diesem Jahr erstmalig mit an Bord, sein Co-TD Pepe.

Wie ihr wisst, ist es der Anspruch des DGCA-Cups, jedes Jahr ein Turnier auf einem Gelände durchzuführen, auf dem normalerweise kein Discgolf gespielt wird.



Für dieses Jahr ist es uns gelungen, etwas Pro-Feeling aufkommen zu lassen - denn wir haben uns auf dem Reutlinger Golfplatz in Sonnenbühl angemietet. Wunderschön hügelig und inmitten von Albheiden und Wald gelegen, ist der Golfplatz schon für das Auge erste Sahne - ganz zu schweigen vom anspruchsvollen Kurs, den wir darauf - unterstützt von Daniel Nisi und Matthias Lambur - designen konnten.

Doch damit nicht genug. Der Golfstart am Sonntag erlaubt es uns ferner, zur Unterhaltung aller Spieler\*innen noch ein kleines Golf-Sideevent anzubieten. Von 10 - 15 Uhr, für die einen also vor, für die anderen nach der Finalrunde, könnt ihr dort einige Übungspuffs machen und anschließend an einem Putting Contest im klassischen Golf teilnehmen. Prämierung dann bei der Siegerehrung.

Ein besonderes Anliegen noch:

Wir sind zu Gast auf dem Gelände des Golfclubs Reutlingen-Sonnenbühl und haben die Hälfte des Geländes angemietet. Somit wird parallel auf 9 Bahnen auch Golf gespielt. Achtet auch auf diese Flights, wartet bei Bedarf, respektiert die Regeln und geht sorgfältig mit dem Gelände um. Die Putting-Greens der Golfbahnen sind für uns tabu und daher alle OB. Die Bunker sind Hazard und müssen nach der Runde auf der letzten Bahn glattgezogen werden. Sollte ein Spike Hyzer auf den Fairways stecken, wird das Gras anschließend wieder eingedrückt. Vielen Dank für euer Verständnis.



Und nun wünschen wir euch viel Spaß beim Kennenlernen der Bahnen und ein unvergessliches Turnier.

Eure TDs Double P - Philipp und Pepe

# PDGA Bahn-Layouts 2022 und wichtige Regeln

Das Bahn-Layout wurde von Matěj Verl, dem PDGA-Tourmanager Europa, geprüft und im April 2022 genehmigt. Größten Augenmerk hat er auf die neuen Mandoregeln und die Regelung bei Inselbahnen gelegt. Grundsätzlich gelten die PDGA-Regeln der neuesten Fassung. Besonders hervorheben möchten wir an diese Stelle folgende Regeln:

**802.03 Zeitüberschreitung** - Haltet euch zwingend an die 30-Sekunden-Regel. Vor allem am Samstag haben wir 2 lange Runden zu bewältigen!

**805.03 Verlorene Scheibe** - Im Interesse des Spielflusses müssen die 3 Minuten Suchzeit gestartet werden, sobald der Spieler den Bereich erreicht hat, in dem er seine Scheibe vermutet.

**812 Etikette** - Verzichtet auf störendes oder unsportliches Verhalten. Wir spielen das Turnier auf einem privaten Golfplatz und repräsentieren unseren Sport somit in der Öffentlichkeit.

**804.01 (neue Mandoregel)** – Jedes Pflichthindernis („Mandatory“) wird jetzt durch eine vertikale Ebene (im Englischen ‚restricted space‘ genannt) definiert, die sich von dem Hindernis selbst auf der Seite, die nicht passiert werden darf, nach außen erstreckt (in den Bahnplänen durch eine gestrichelte rote Linie gekennzeichnet). Sobald eine Scheibe in diese Ebene eindringt, gilt das Hindernis als verfehlt und das Spiel muss von der Drop-Zone weitergeführt oder, falls keine Drop-Zone ausgewiesen wurde, der Wurf wiederholt werden. War bisher noch relevant, von welcher Richtung aus man das Pflichthindernis verpasst hat, so ist jetzt allein das Eindringen in die Hindernisebene ausschlaggebend. Es spielt keine Rolle mehr, ob die Hindernis-Ebene aus Richtung des Tees oder aus Richtung des Ziels passiert wird und ob sie daraufhin wieder zurückrollt. Zudem ist die komplette Bewegung der Scheibe (ihr Flug oder ihr Rollen) ausschlaggebend und nicht mehr nur ihr Verbleib (der Punkt, wo sie zur Ruhe kommt).

Für die **Out-of-Bounds-Gebiete (OB)** gelten die üblichen PDGA-Regeln inklusive aller Strafwürfe. Auf dem Golfplatz sind die meisten OB-Linien ein Elektrozaun sowie – rund um die Greens, die erkennbare Graskante. Die relevante Graskante ist durch Fähnchen markiert. Als OB Linie gilt dort NICHT die direkte Verbindung zwischen den Fähnchen, sondern der Verlauf der Graskante. Details zu den jeweiligen OBs sind auf den einzelnen Bahnbeschreibungen erläutert. OB-Linien gehören zum OB.

Die **Hazard-Zone** ist ein Bereich, in dem der Spieler einen Strafwurf erhält, aber seine Lage nicht verlegen darf und aus dem Hazard weiterspielt. Sämtliche Sandbunker auf dem Golfplatz werden als Hazard gespielt.

**Spielunterbrechung (PDGA 1.07)** Sollte eine Runde wegen eines drohenden Unwetters unterbrochen werden müssen, wird dies durch mehrmaliges Hupen signalisiert, ähnlich dem Signal zum Start einer Runde. Alle Lagen müssen markiert werden und die Spieler haben sich entsprechenden Schutz zu suchen. Nach dem Unwetter und einer Spielunterbrechung von mindestens 30 Minuten, trifft man sich vor erneuter Spielaufnahme am Parkplatz nahe Tee 1

**Closest-to-Pin (CTP)** An jedem Tag wird es einen CTP geben. Bitte helft uns bei der Verteilung und Abholung der CTP-Utensilien. Der jeweils erste Flight an dieser Bahn nimmt die Utensilien vom TD-Büro mit und der jeweils letzte Flight bringt sie wieder mit zurück.

Runde 1: Bahn 1 (Samstagslayout)

Runde 2: Bahn 8 (Samstagslayout)

Runde 3: Bahn 11 (Sonntagslayout)

**Spotter** - Wir haben die Bahnen so konzipiert, dass der Einsatz von Spottern nicht zwingend nötig ist. Im Tal geht ein öffentlicher Wanderweg entlang des Golfplatzgeländes. Im Falle von Wanderern wartet oder wenn es länger dauern könnte – schickt einen Flightpartner zum Spotten nach vorne.

**Snack-Station** - Kostenlose Snacks und Getränke gibt es nahe Tee 1 und am Halfway House nahe Tee 11 (Samstagslayout). Über eine Spende zugunsten unserer Jugendarbeit freuen wir uns. Bitte bringt die leeren Pfandflaschen unbedingt wieder zurück.

**Mittagessen** - Am Samstag zwischen den Runden bieten wir gegen Voranmeldung kostenlos Maultaschen an, mit Fleisch oder vegetarisch. Bitte tragt eure Wünsche bis Ende April 2022 auf der German Tour Plattform in eurer Anmeldung ein. Kaffee und Kuchen werden auch verfügbar sein. **An dieser Stelle schon einmal herzlichen Dank an unser Verpflegungsteam – ihr seid spitze!!!** Natürlich würden wir uns auch beim Mittagessen über eine Spende zur Deckung der Kosten freuen. Da am Sonntag nur eine Runde im Golfstart gespielt wird, empfehlen wir an diesem Tag die Gastronomie am Golfplatz oder Eigenverpflegung.



# Mit ganzem Herzen dabei.

## Wenn es um unsere Region geht.

Deswegen fördern wir seit vielen Jahren Kunst und Kultur sowie Projekte in den Bereichen Sport, Umwelt und Soziales. Mehr Infos unter [ksk-reutlingen.de/engagement](https://ksk-reutlingen.de/engagement)

**LB** BW

**LBS**

**SV**

Weil's um mehr als Geld geht.



Kreissparkasse  
Reutlingen

# Zeitplan

## Freitag, 6.5.22:

Training auf dem Kurs ab 14 Uhr. Bitte nicht vorher auf das Gelände gehen, wir haben erst ab dieser Uhrzeit den Platz gebucht und dürfen zuvor nur den Aufbau vornehmen. Achtet bitte auf Helfer, die noch den Kurs aufbauen.

## Samstag, 7.5.22 (Shotgun-Start):

Anmeldung von 8.00 - 8.30 Uhr

Player's Meeting 8.45 Uhr

Tee off Runde 1 ca. 9.30 Uhr

Runde 2 beginnt ca. 1,25h nach Abgabe der letzten Scorecards aus Runde 1

Flightzusammensetzung nach Gesamtscore.

## Sonntag, 8.5.22 (Golfstart):

Tee off erster Flight 8.30 Uhr, anschließend im 12 Minuten-Rhythmus, getrennt nach Divisionen. Die Startzeiten werden über Metrix bekannt gegeben. Die Siegerehrung findet direkt im Anschluss statt.

Parallel zur Sonntagsrunde ist von 10 – 15 Uhr ein **kleines Ballgolf-Puttingturnier** geplant. Details dazu beim Player's Meeting.

## Stechen

Ein Stechen nur um Platz 1 wird auf den Bahnen 1, 2, 7 (Sonntagslayout) im Sudden-Death Modus gespielt. Bei Gleichstand entscheidet ein CTP an Bahn 7.

## Ergebnisse und Scorebooks

Um einen reibungslosen Ablauf zu gewährleisten, benötigt jeder Spieler einen Account bei Discgolfmatrix. Wir benutzen die Bezahlversion von Discgolfmatrix, entsprechend müssen alle Ergebnisse von jedem nach der Runde bestätigt werden. Die Zwischen- und Endergebnisse könnt ihr darüber in Echtzeit einsehen.

## Kontakt während des Turniers

Während des Turniers stehen euch die TDs Philipp Noack (0171 / 7317374) und Pepe Traub (0174 / 3398315) als Ansprechpartner zur Verfügung. Während der Runde bitte nur bei zeitkritischen Punkten anrufen, da wir beide selbst am Turnier teilnehmen werden.

## Parken

Ein Parkplatz steht nahe Tee 1 zur Verfügung. Campen mit dem Wohnmobil ist nur dann erlaubt, wenn dieses absolut autark ist. Bitte die Parkplätze nahe dem Wasserspeicher am unteren Endes des Parkplatzes nutzen.

## Datenschutzerklärung

Die Datenschutzerklärung findest du unter <https://discgolfturnier.de/datenschutzerklaerung.html>. Da es sich bei den 3. DGCA-Cup um ein offizielles Turnier der German Tour, der PDGA und des Discgolfclub Achalm handelt, werden die in der Datenschutzerklärung genannten gesammelten Daten auch an die oben genannten Stellen weitergegeben. Des Weiteren können Daten auch an Sponsoren und Soziale Medien zur Veröffentlichung weitergereicht werden. Wichtig: Diese Art von Sportereignis ist ohne das Erheben von persönlichen Daten nicht möglich. **Aus diesem Grund erfolgt die Zustimmung zur Datenschutzerklärung automatisch vor Ort mit der Registrierung zum Turnier.**

## Ihr seid die Besten

Zum Schluss wollen wir noch DANKE sagen – an alle Sponsoren, Helfer und Menschen, die dieses Turnier erst möglich gemacht haben. Dazu gehören

**unser Verpflegungs-Dreamteam, koordiniert von  
Ela und Carmen samt allen Kuchenspendern**

**der Drohnenflieger und  
Filmproduzent Nisi**

**unsere Supporter beim  
Kursdesign Matthias und Nisi**

**alle Helfer vor, während und  
nach dem Turnier**

**TribusD**  **GmbH**  
LASERSCANNING



**Silber  
Brunnen**  
*Wir sind Schwaben*



 **HOLZ BRAUN**  
Ihr Plus in Holz.




 *Manufaktur Jörg Geiger*  
TRADITION UND INNOVATION





Discgolf Club Achalm

3. DGCA-Cup 7. & 8. Mai 2022



Golfplatz Sonnenbühl

**Kurslayout**

**Samstag**

# Übersichtsplan

Bahn 1-8

Samstag



Golf Green = OB

Bunker = Hazard

● = Mando

— = Dropzone

- - - = Mandolinie,  
restricted area

— = OB

⊗ = Basket

T = Tee

— = Laufweg

○ = Insel

# Übersichtsplan

Bahn 9-18

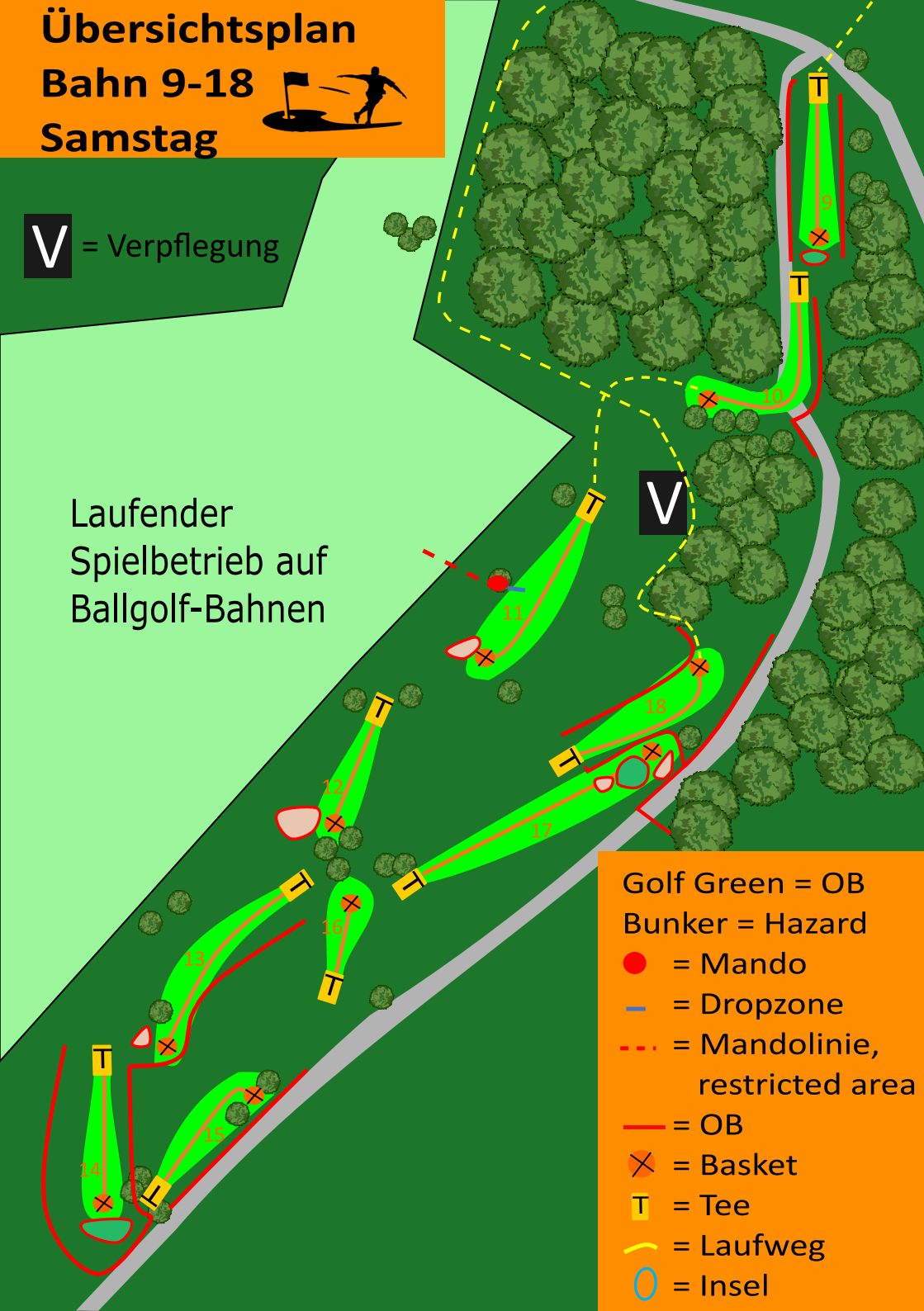
Samstag



V = Verpflegung

Laufender  
Spielbetrieb auf  
Ballgolf-Bahnen

- Golf Green = OB
- Bunker = Hazard
- = Mando
- = Dropzone
- - - = Mandolinie, restricted area
- = OB
- ⊗ = Basket
- T = Tee
- = Laufweg
- = Insel



# Bahn 01

Par 3



68 m



0 m



## INFO

Das Mando nach 39 m ist links zu umspielen, bei Verfehlen geht es mit Strafwurf zur Dropzone. Kommt die Scheibe im gelb markierten Blumenbeet zu liegen, erfolgt straffreies Relief in the Line of Play nach hinten. Der Elektrozaun hinter dem Korb markiert die OB-Linie, links ist es die Straßenkante.

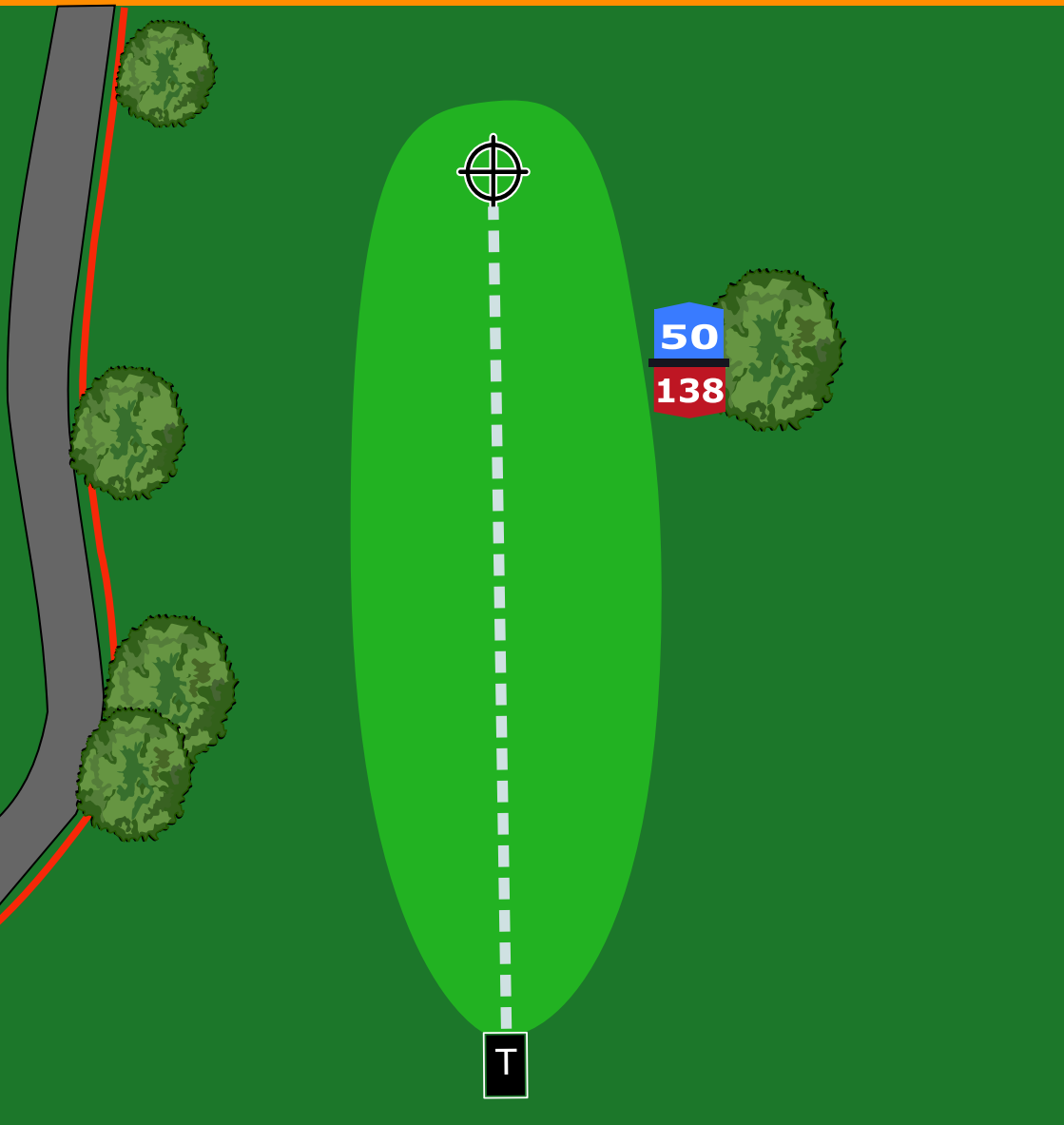
# Bahn 02

→ 188 m



Par 4

↑ - 6 m



## INFO

OB entlang des Elektrozaunes am Weg, der Korb steht vom Tee nicht sichtbar an der tiefsten Stelle eines Kraters.

# Bahn 03

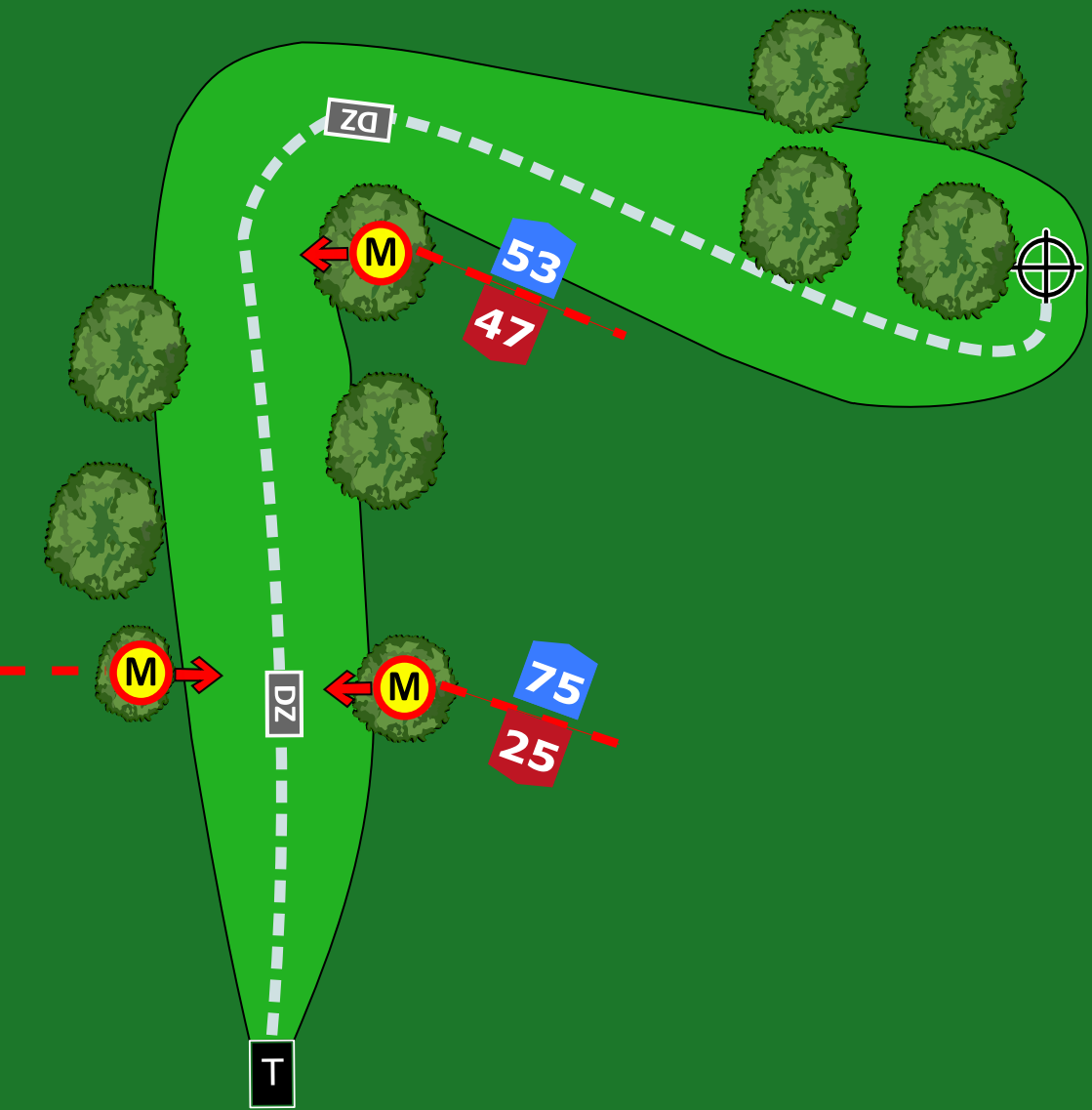
Par 4



100 m



- 2 m



## INFO

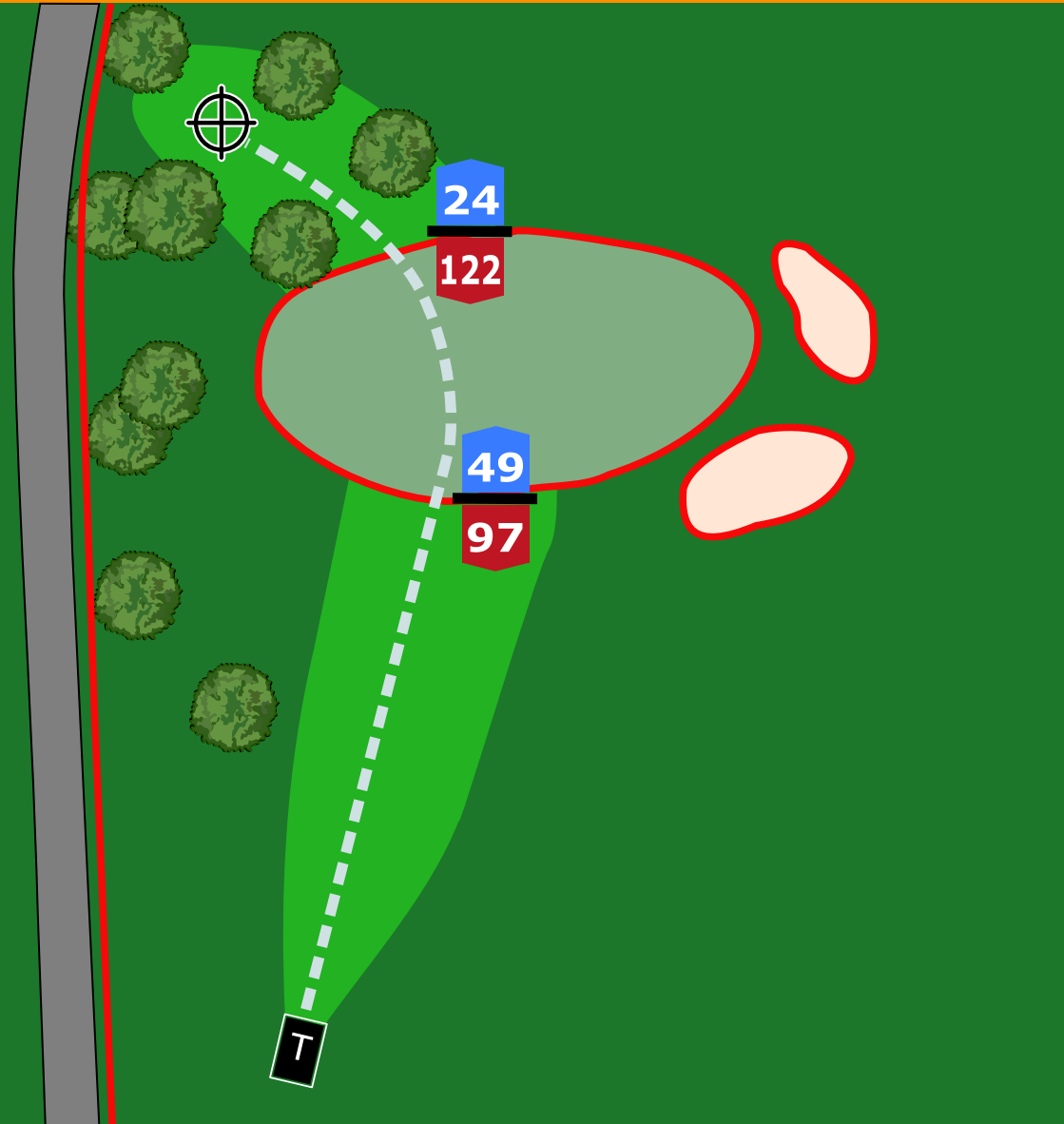
Das OB weit links vom Fairway kommt eher nicht ins Spiel, ist aber existent (Elektrozaun). Bei Verfehlen des Doppelmandos (kleine Bäume) oder des Mandos (letzter Baum der rechten Reihe) geht es zur jeweiligen Dropzone.

# Bahn 04

Par 4

→ 146 m

↑ - 4 m



## INFO

Das Golfgreen ist OB, Bunker sind Hazard, kurz hinter dem Korb kommt OB, gekennzeichnet durch einen Elektrozaun. Beim Golfgreen zählt die Rasenkante als OB-Linie, nicht die direkte Verbindung zwischen den Fähnchen.

# Bahn 05

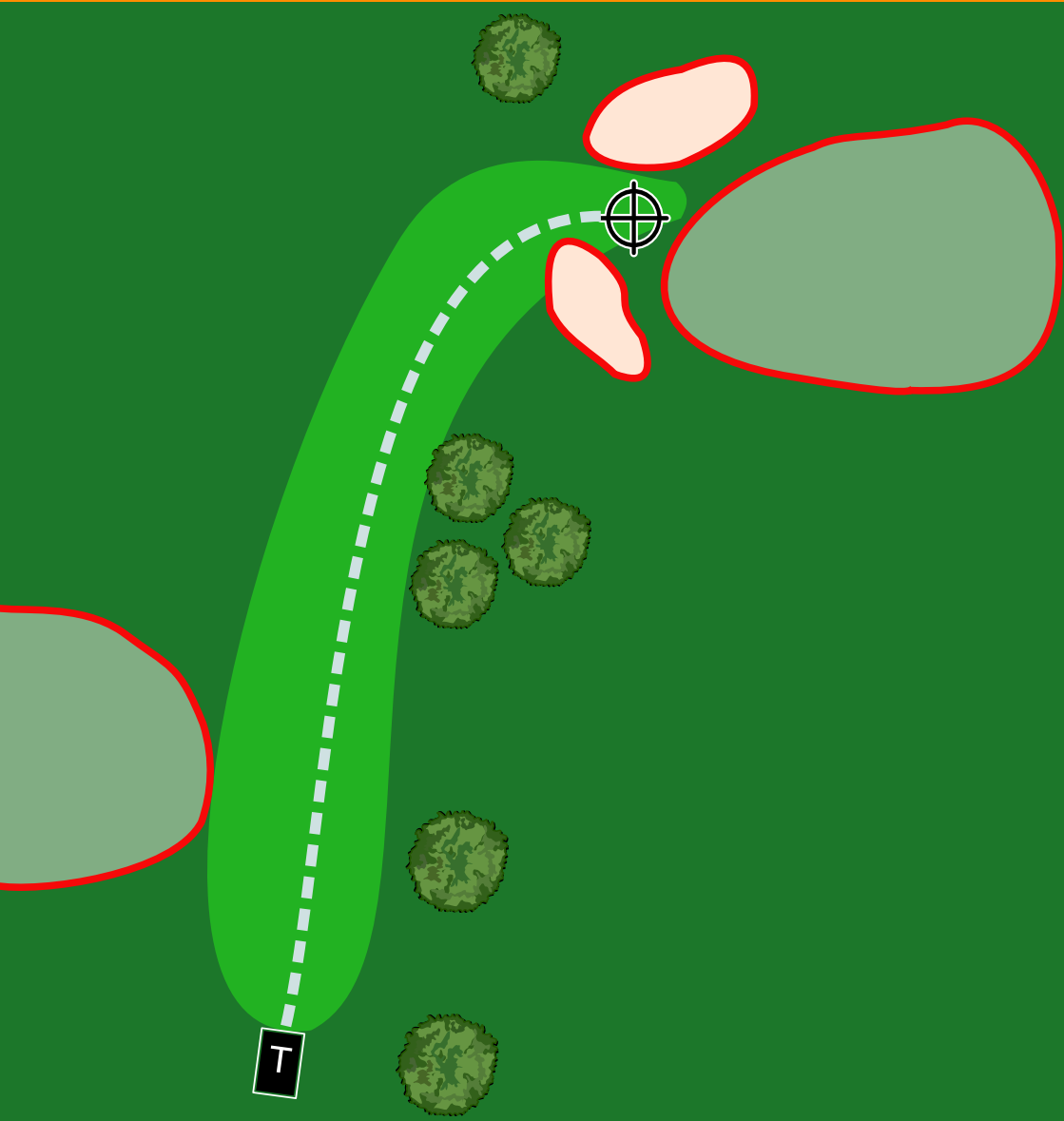
Par 3



86 m



- 3 m



## INFO

Die Golfgreens sind OB, Bunker sind Hazard. Beim Golfgreen zählt die Rasenkante als OB-Linie, nicht die direkte Verbindung zwischen den Fähnchen.



# Bahn 06

Par 3

95 m

- 6 m



## INFO

Der Elektrozaun vor dem Wald kennzeichnet das OB.

# Bahn 07



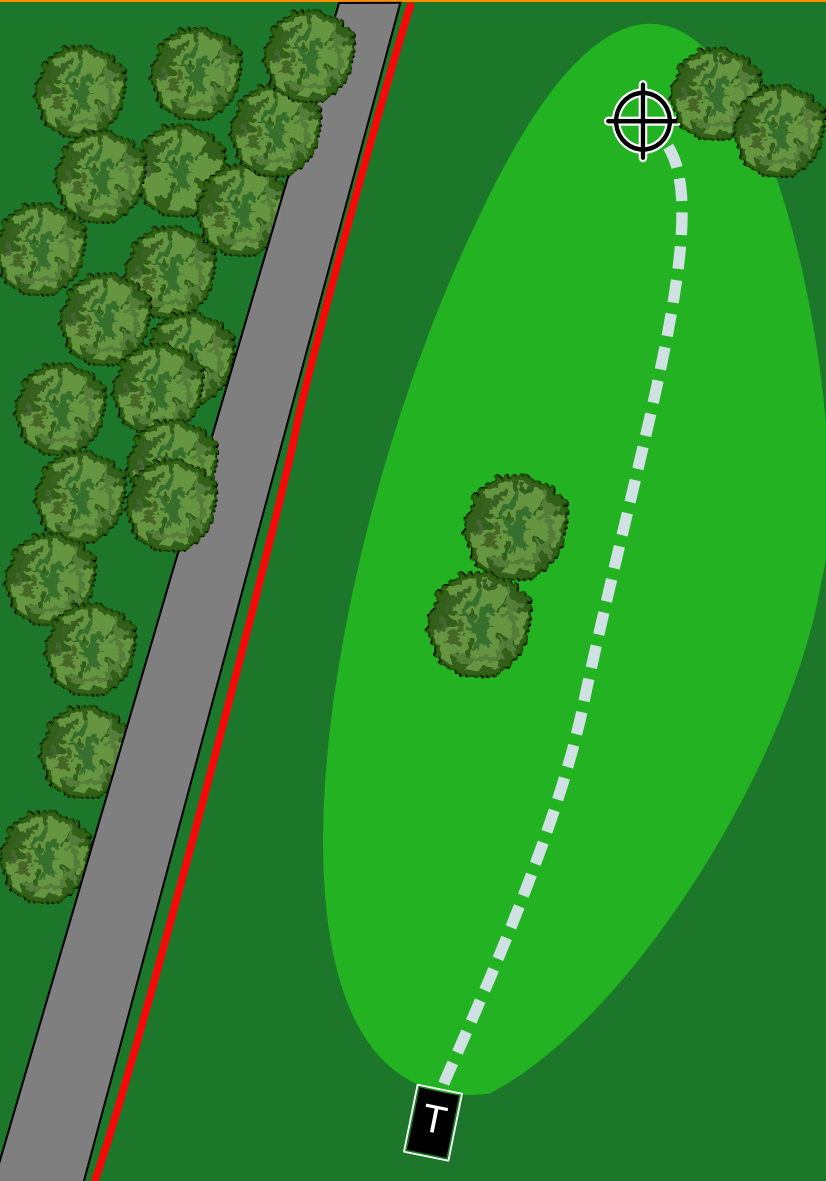
305 m



Par 5



0 m



## INFO

Der Elektrozaun vor dem Wald kennzeichnet das OB. Ansonsten erlaubt die Bahn 305 m reinstes Vollgas über eine Bodenwelle hinweg.

# Bahn 08

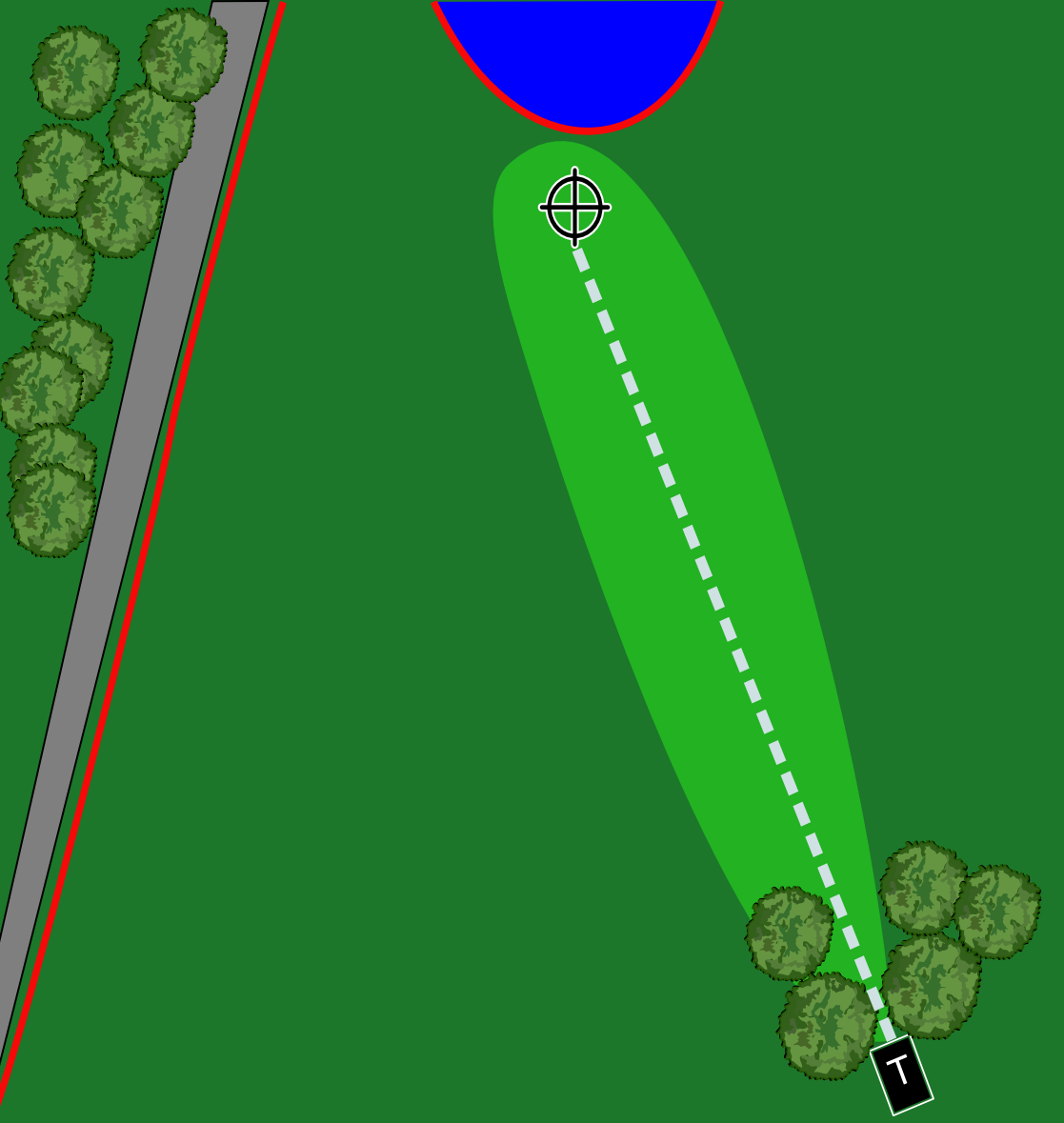
Par 3



64 m



- 7 m



## INFO

Das OB rund um den See ist mit einer Schnur markiert, das OB am Weg kennzeichnet der Elektrozaun. Nach der Powerbahn ist Präzision gefragt.

# Bahn 09

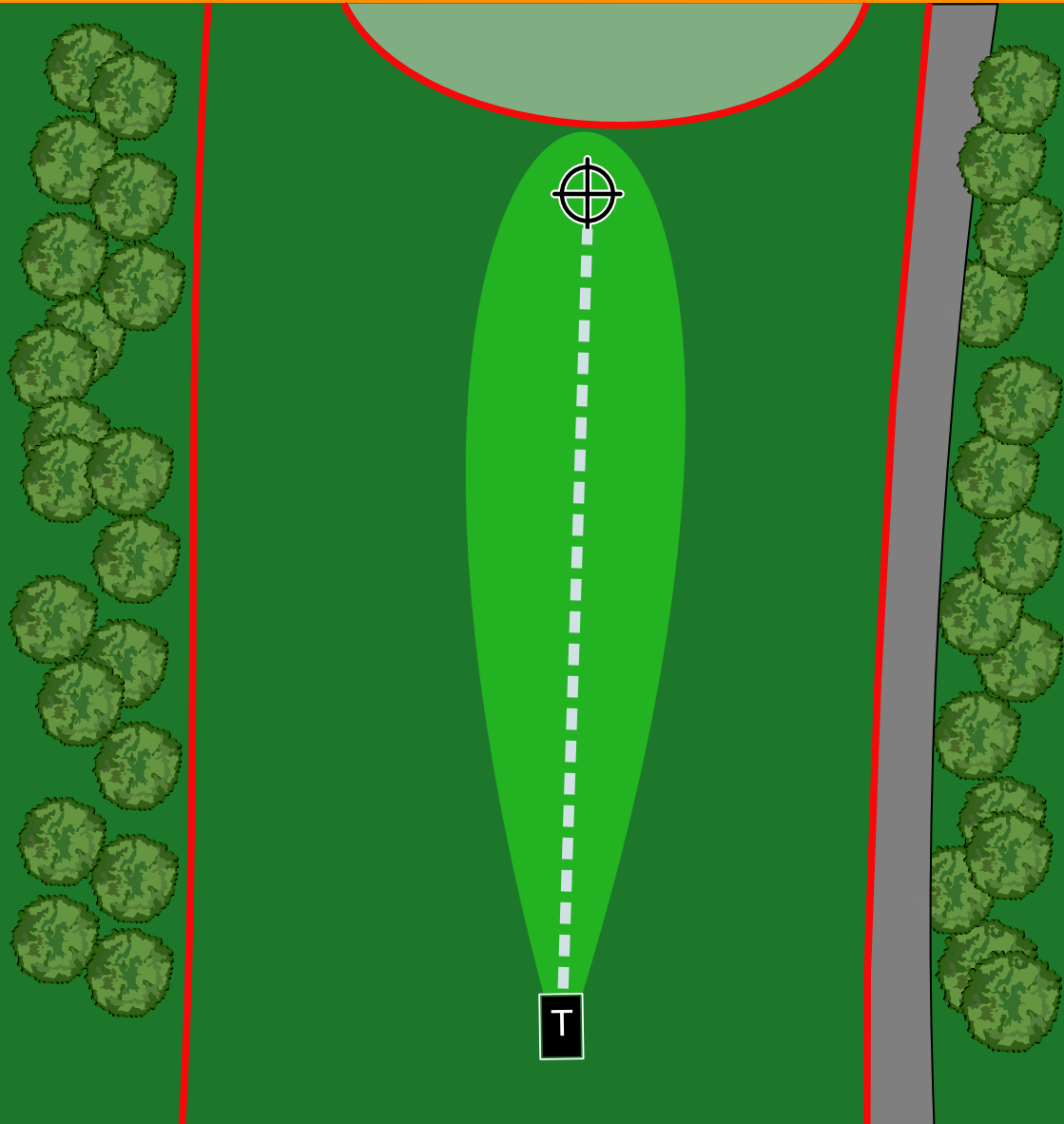
Par 3



114 m



- 3 m



## INFO

Wir spielen hier die einzige Original Golfbahn auf das Wintergreen des Golfkurses. Links und rechts verlaufen OBs. Rechts kennzeichnet die Wegkante die OB Linie, links der Elektrozaun. Das Green ist ebenfalls OB. Vorsicht, der Wanderweg ist öffentlich, Wanderer haben Vorrang!

# Bahn 10

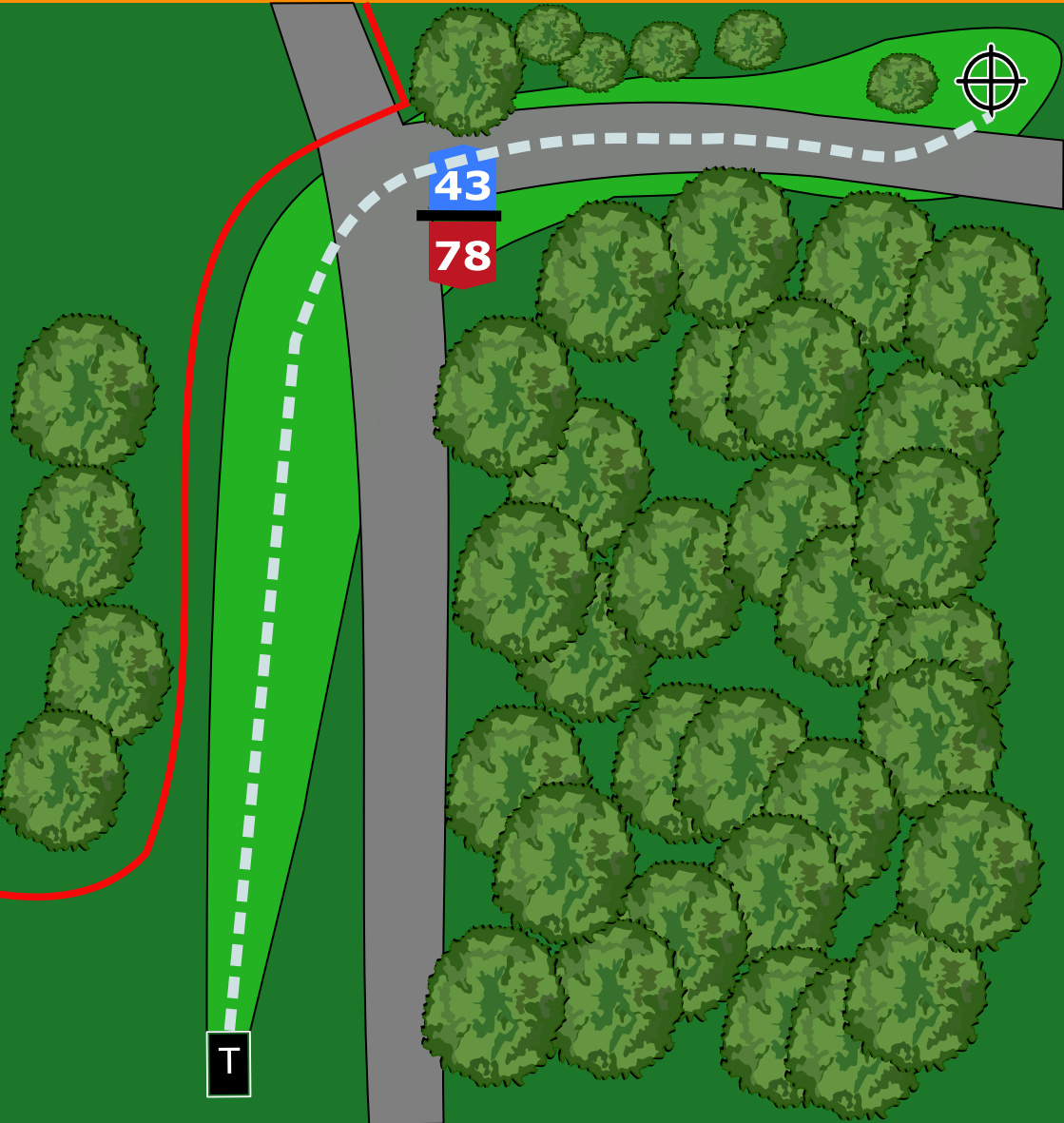
Par 4



121 m



4 m



## INFO

Vorsicht! Der Wanderweg ist öffentlich, auch wenn er auf dem Gelände des Golfplatzes liegt. OB Linie ist erneut der Elektrozaun.

# Bahn 11

Par 3

→ 128 m

↑ - 2 m



## INFO

Achtung! Auf den umliegenden Bahnen wird Golf gespielt! Daher auch das Mando zum Schutz der nebenliegenden Golfbahn. Bunker ist Hazard, in Korbnähe auf missglückte Golfdrives achten.

# Bahn 12

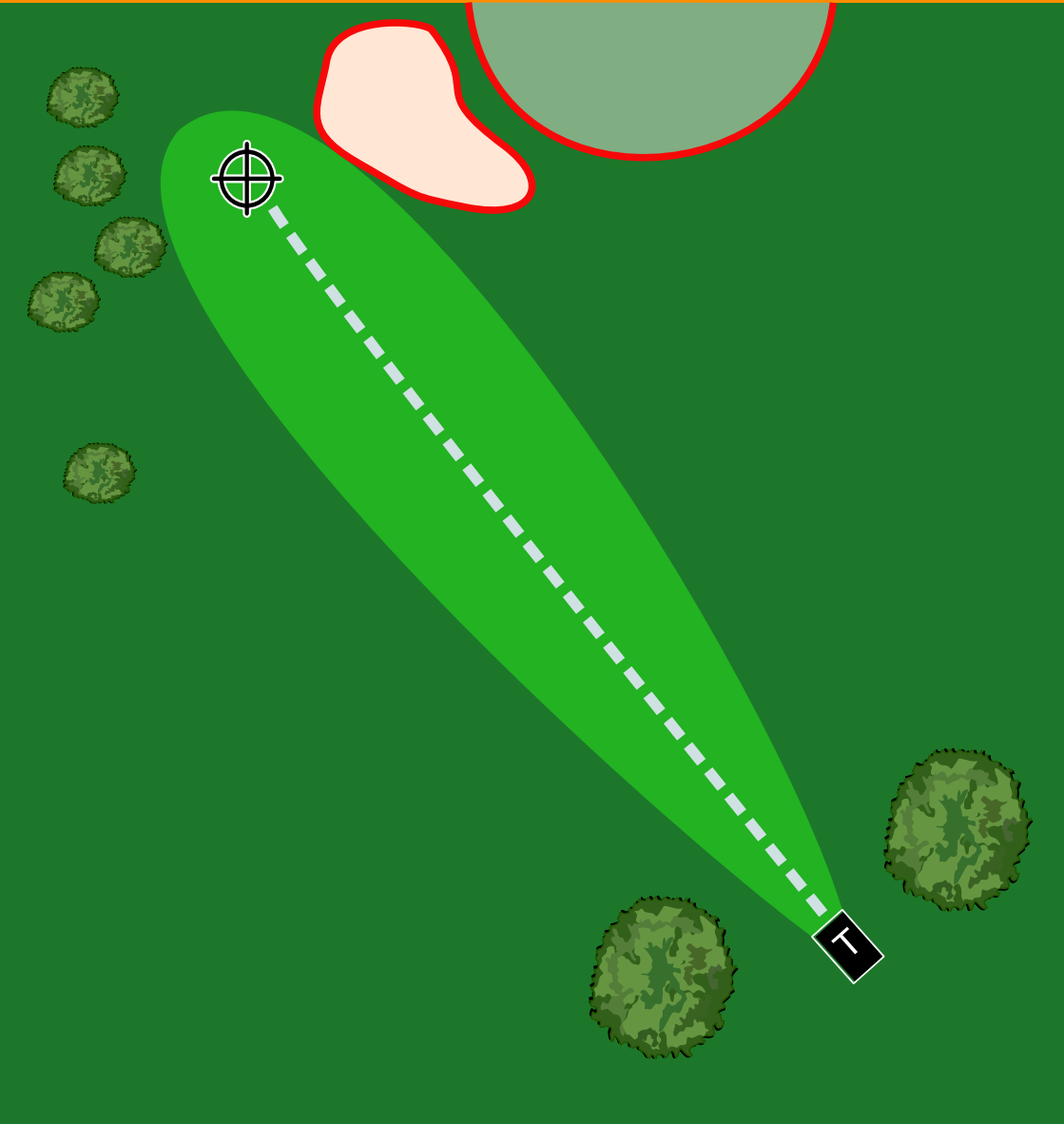
Par 3



81 m



- 1 m



## INFO

Bunker ist Hazard, das Green OB. Die Graskante gilt als OB-Linie, nicht die direkte Flucht zwischen den Fähnchen.

# Bahn 13

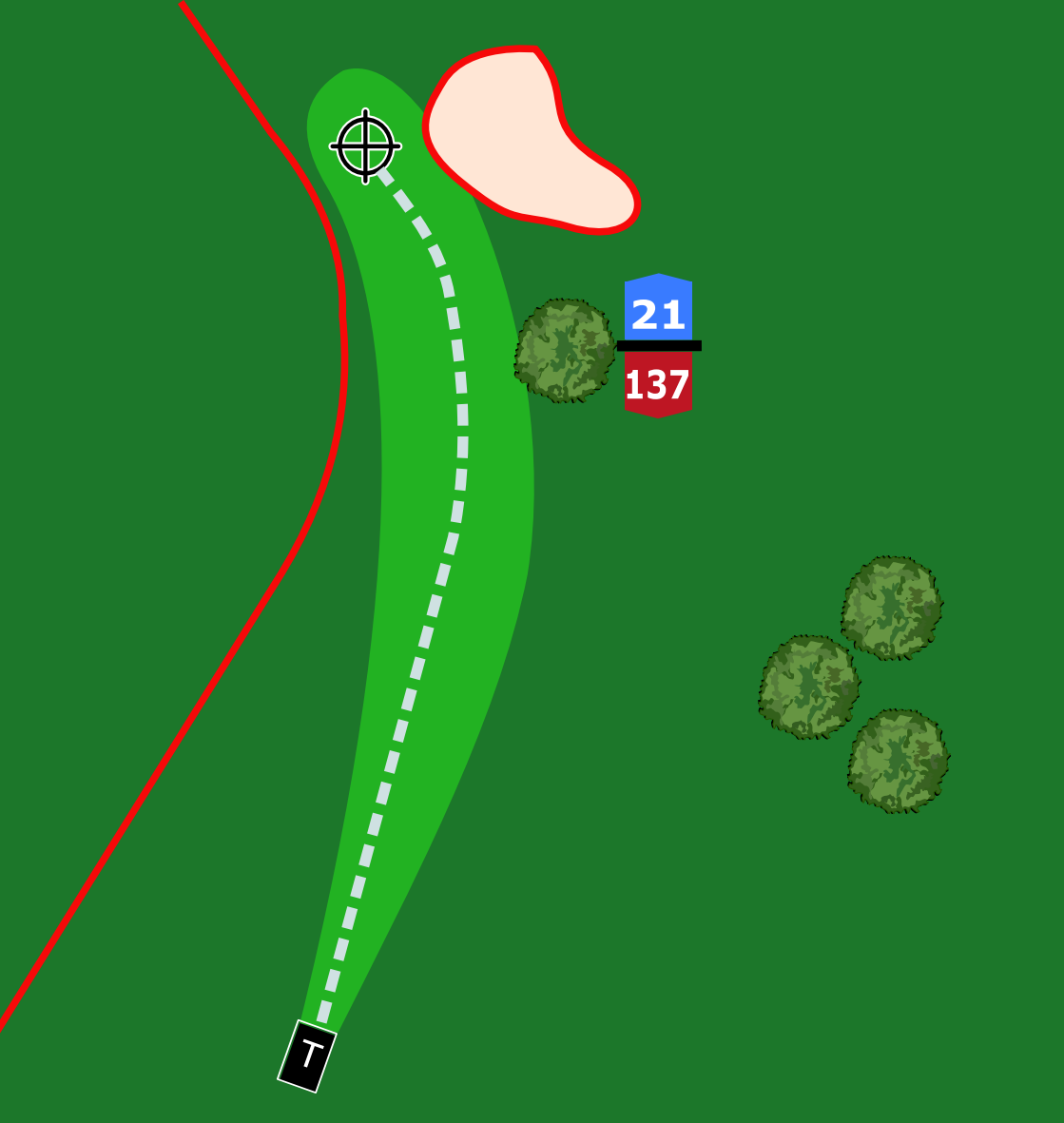
Par 4



158 m



7 m



## INFO

Bunker ist Hazard, OB Linie ist der Elektrozaun.





$s = \sqrt{\frac{n \sum x^2 - (\sum x)^2}{n(n-1)}}$

„Wir sind für  
**Sie** da.“

[www.reinraumservice.de](http://www.reinraumservice.de)

[info@reinraumservice.de](mailto:info@reinraumservice.de)

Zertifiziert nach ISO 9001:2008

Tel. +49 7121 / 433 00 90

Fax +49 7121 / 433 00 999



Unterer Mühlweg 43

D - 72827 Wannweil / Germany

Kommen **Sie** jetzt mit uns in Kontakt

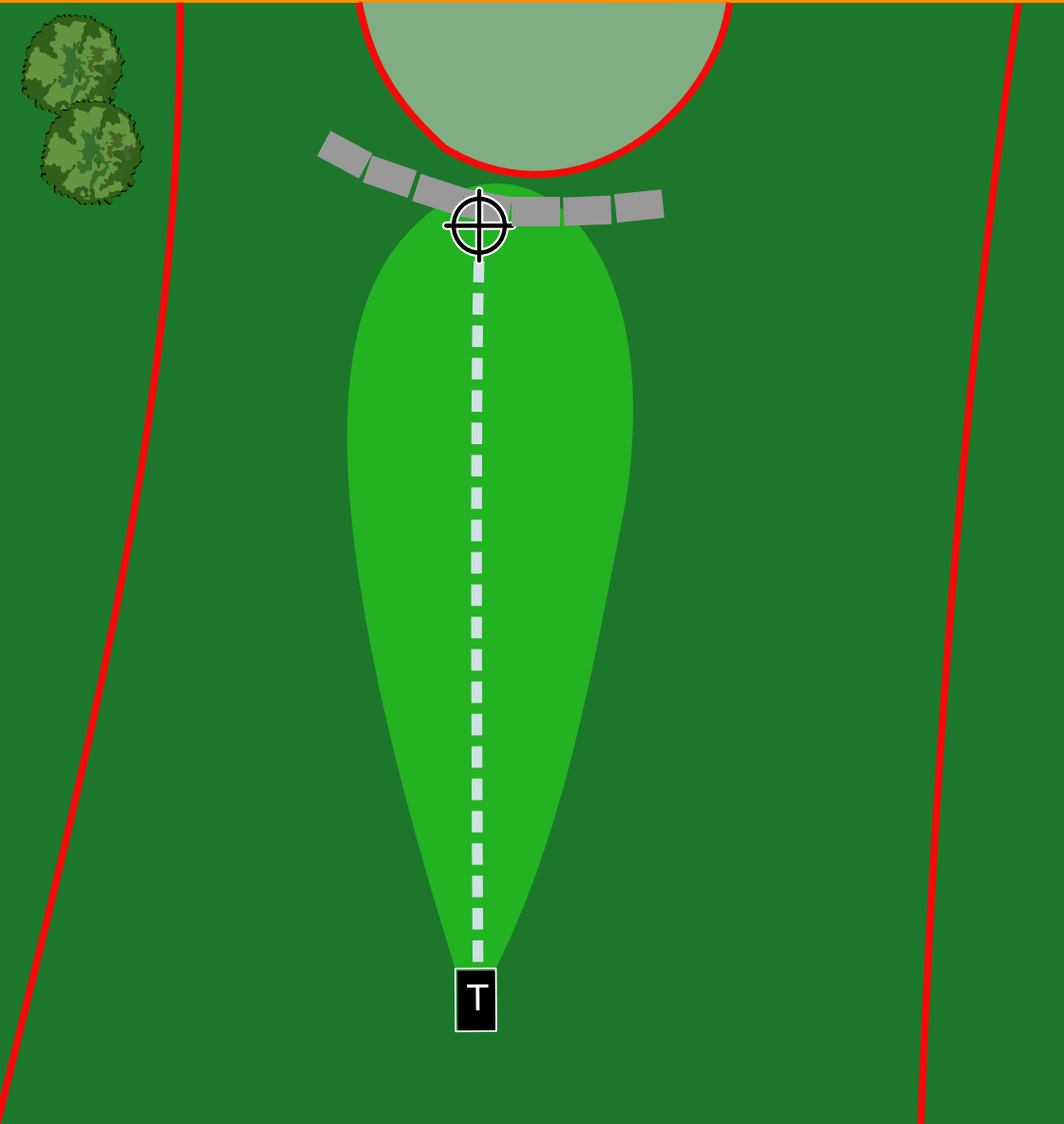
und sichern **Sie** sich entscheidende  
Wettbewerbsvorteile.

# Bahn 14

Par 3

↪ 100 m

↑ - 20 m



## INFO

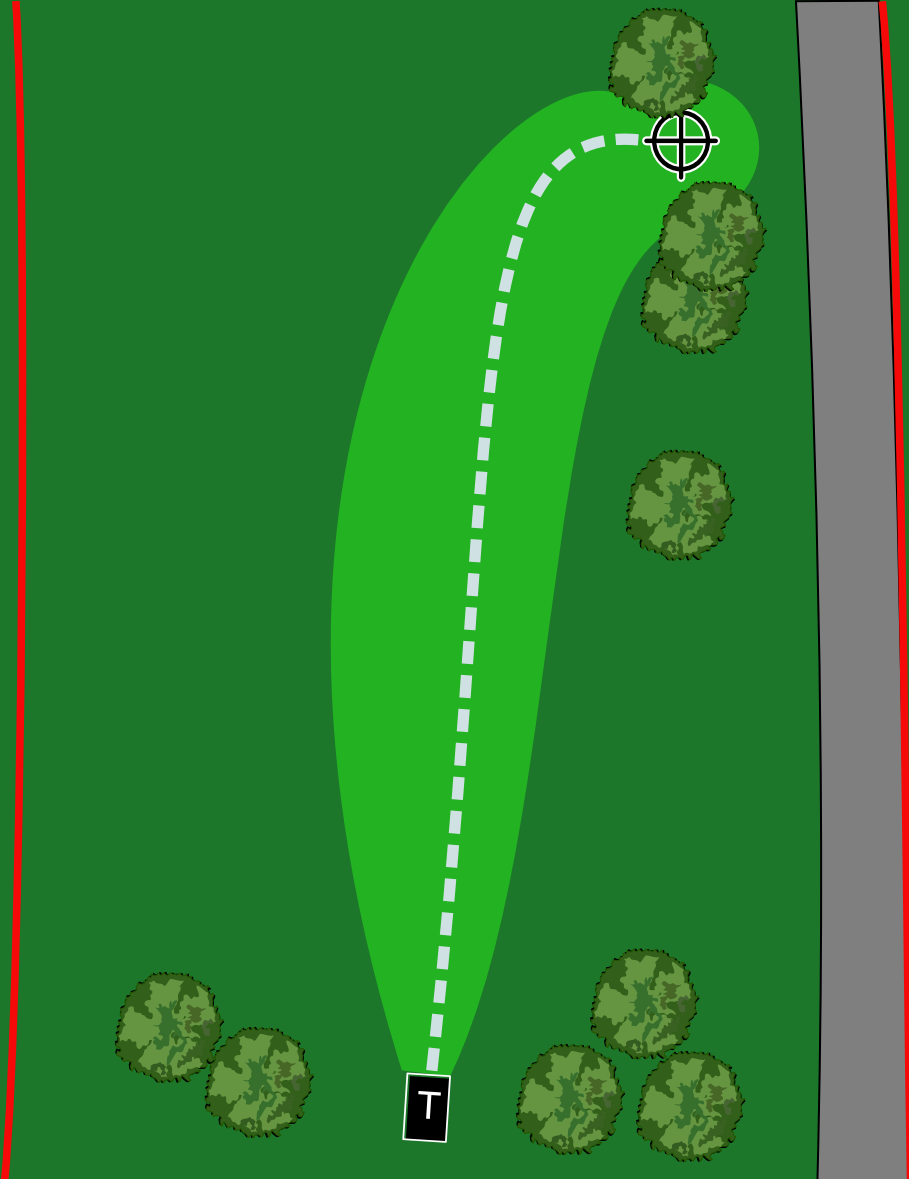
Bunker ist Hazard, das Green OB. OB links und rechts ist der Elektrozaun. Der Korb steht auf einer Mauer vor dem Green. Achtet auf Spieler auf dem Tee der Bahn 15!

# Bahn 15

Par 3

108 m

0 m



## INFO

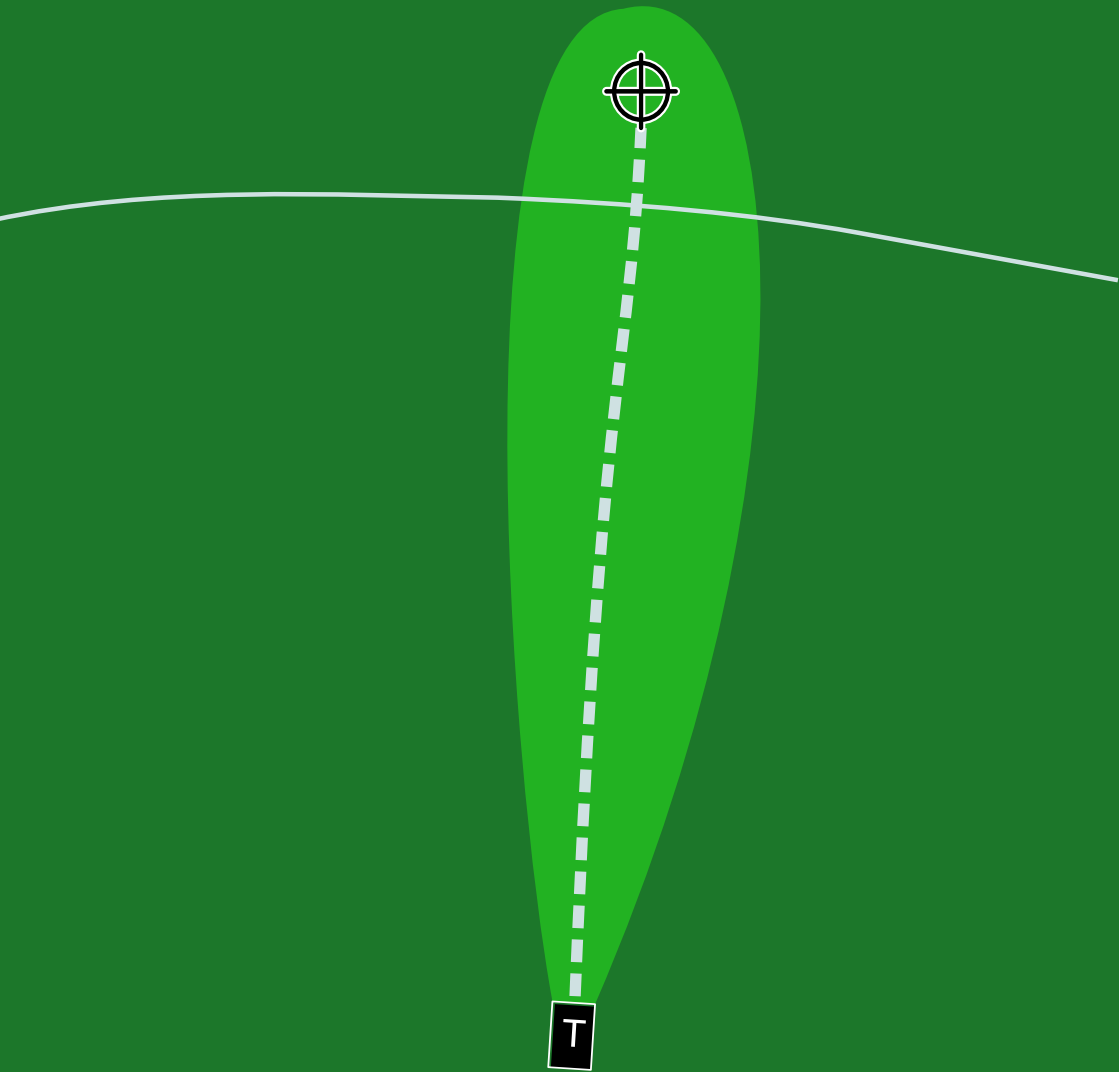
OB links ist die direkte Verbindung zwischen den Begrenzungspfosten, rechts markieren die weißen Pfosten hinter dem Weg die OB-Linie, dort ist auch ein Seil gespannt. Der Korb steht in einer Baumgruppe am Rande des OB.

# Bahn 16

## Par 3

 66 m

 15 m



**INFO**

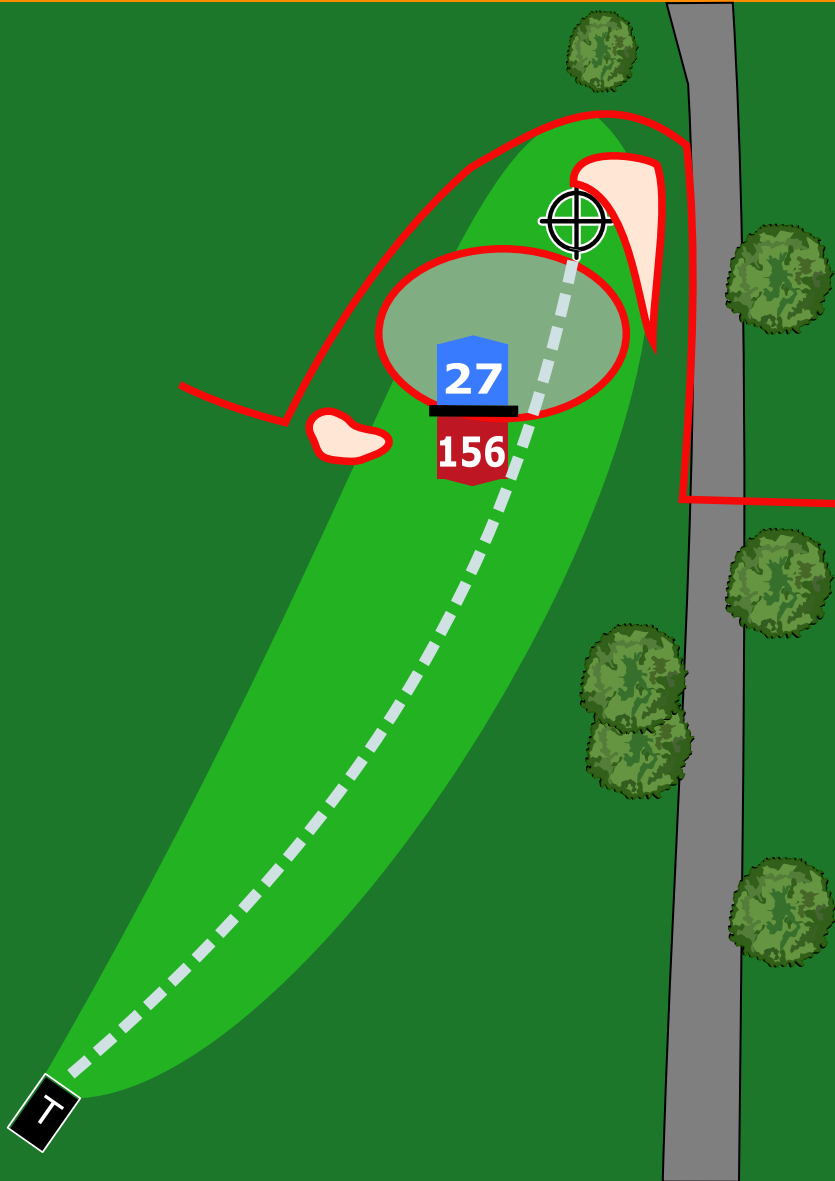
Der Elektrozaun (oben in weiß eingezeichnet) hat keine Bedeutung. Bitte Wiesenweg benutzen und beim Überqueren auf Elektrozaun achten.

# Bahn 17

Par 4

→ 193 m

↑ - 13 m



## INFO

Die Bunker sind Hazard, die OB Linie ist nur rund um das Green und die Bunker, mit weißer Schnur markiert - rechts die Wegkante, hinter dem Korb und links die Kante zum höheren Gras. Das Green ist OB, OB-Linie ist die Graskante, nicht die Flucht zwischen den Fähnchen. Achtung auf Wanderer.

# Bahn 18

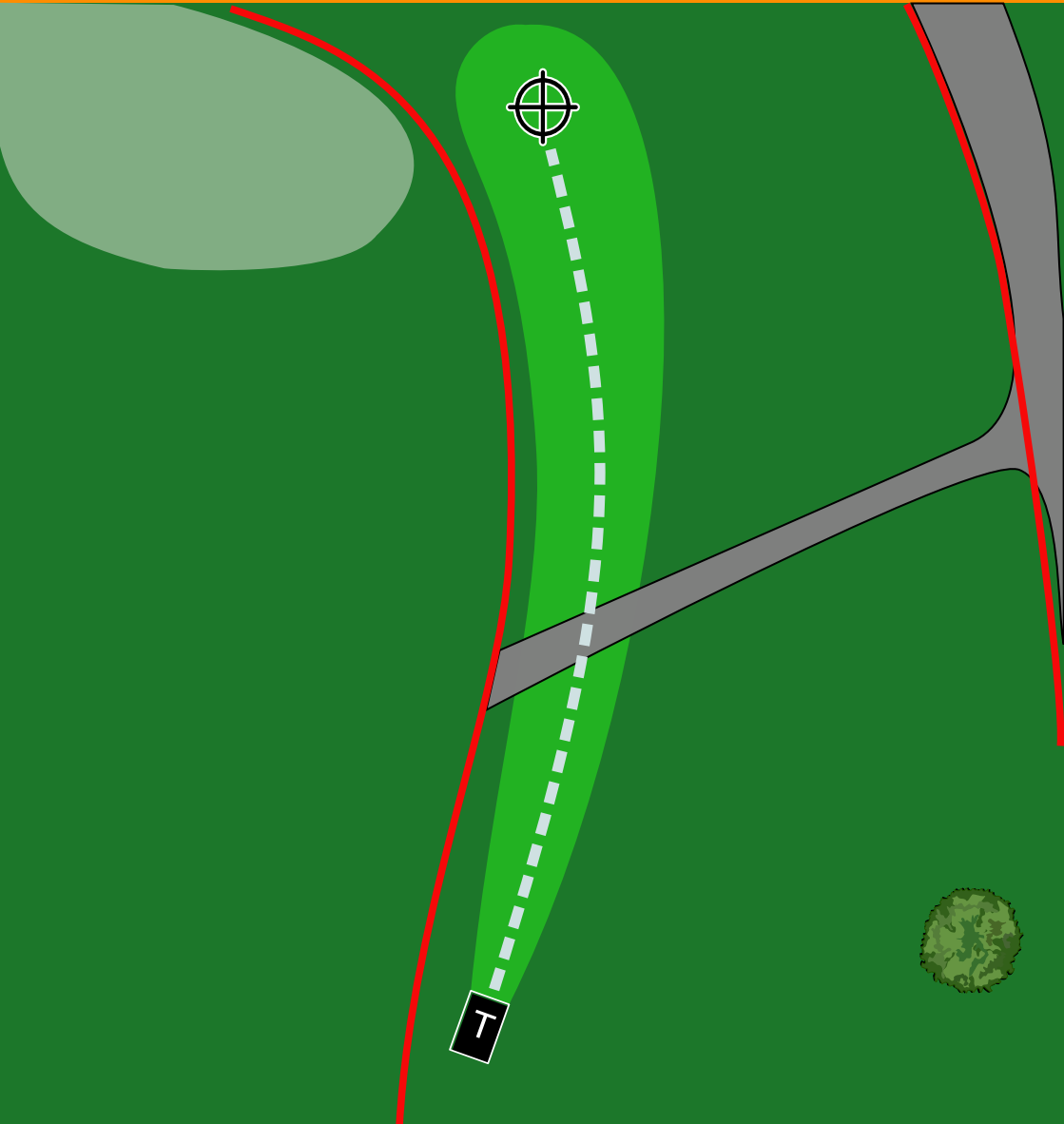
Par 3



119 m



- 1 m




## INFO

Korb steht an einem Hang, OB Linie ist der Elektrozaun links und rechts der Weg unten im Tal. Der Elektrozaun den Hang hoch ist ohne Funktion für die Bahn. Achtung: Auf der Golfbahn links mit Green in Nähe des Korbes wird Golf gespielt. Im Zweifel warten!



Discgolf Club Achalm

3. DGCA-Cup 7. & 8. Mai 2022



Golfplatz Sonnenbühl

**Kurslayout**

**Sonntag**

# Übersichtsplan

Bahn 1-7

Sonntag



Golf Green = OB

Bunker = Hazard

● = Mando

— = Dropzone

- - - = Mandolinie,  
restricted area

— = OB

⊗ = Basket

T = Tee

— = Laufweg

○ = Insel



# Übersichtsplan

Bahn 8-18

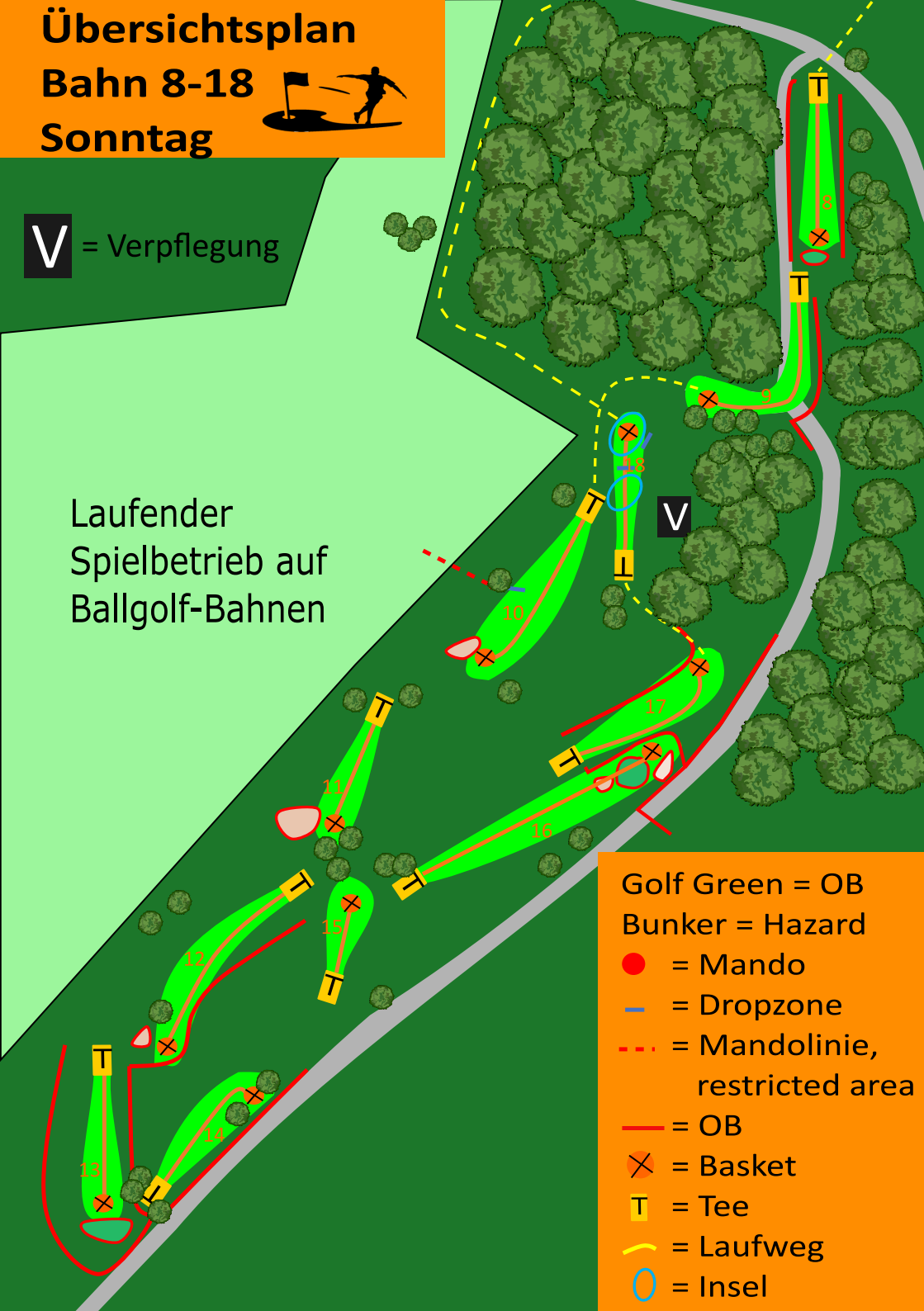
Sonntag



V = Verpflegung

Laufender  
Spielbetrieb auf  
Ballgolf-Bahnen

- Golf Green = OB
- Bunker = Hazard
- = Mando
- = Dropzone
- - - = Mandolinie, restricted area
- = OB
- ⊗ = Basket
- T = Tee
- = Laufweg
- = Insel



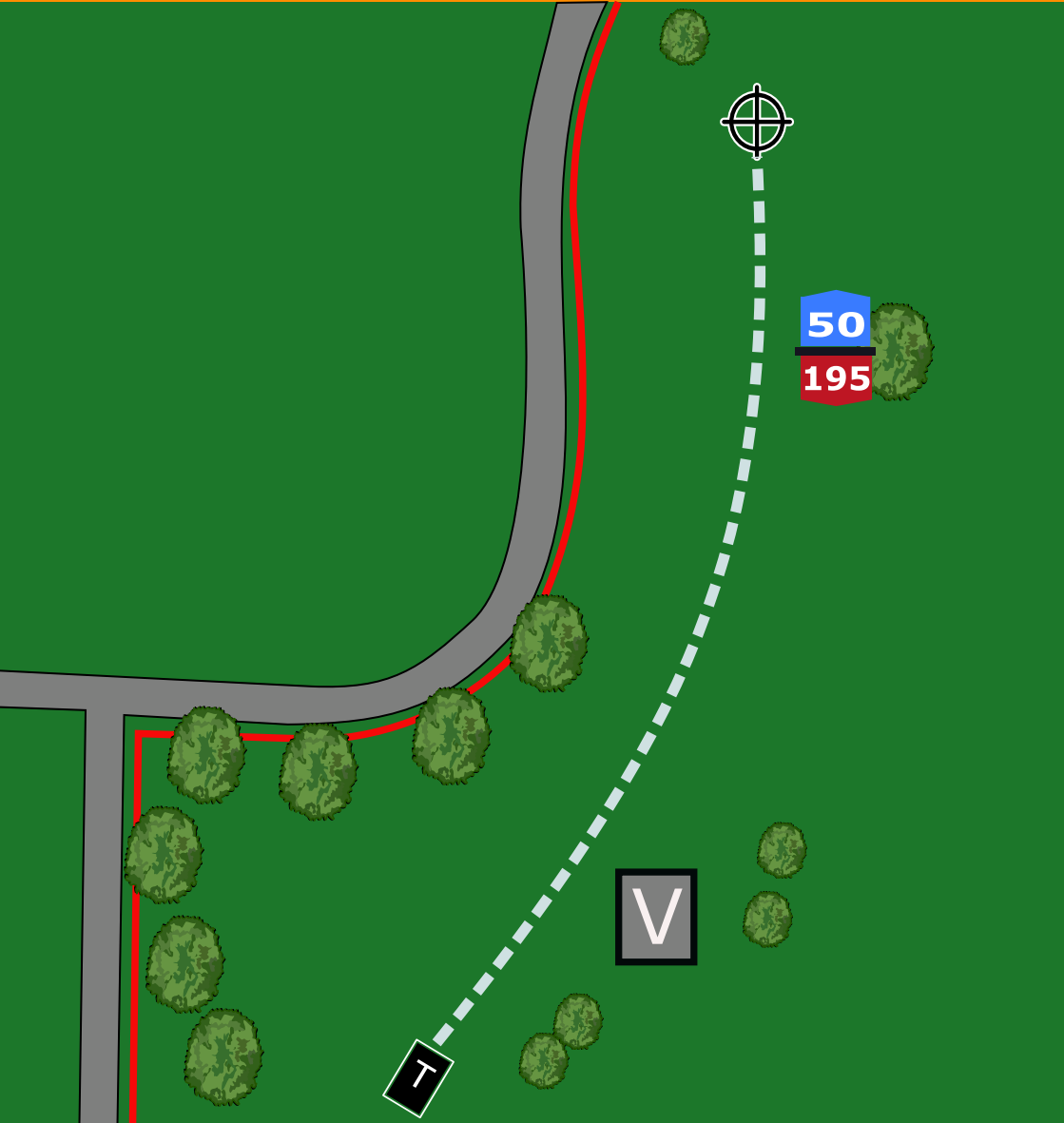
# Bahn 01

→ 245 m



Par 4

↑ - 6 m



## INFO

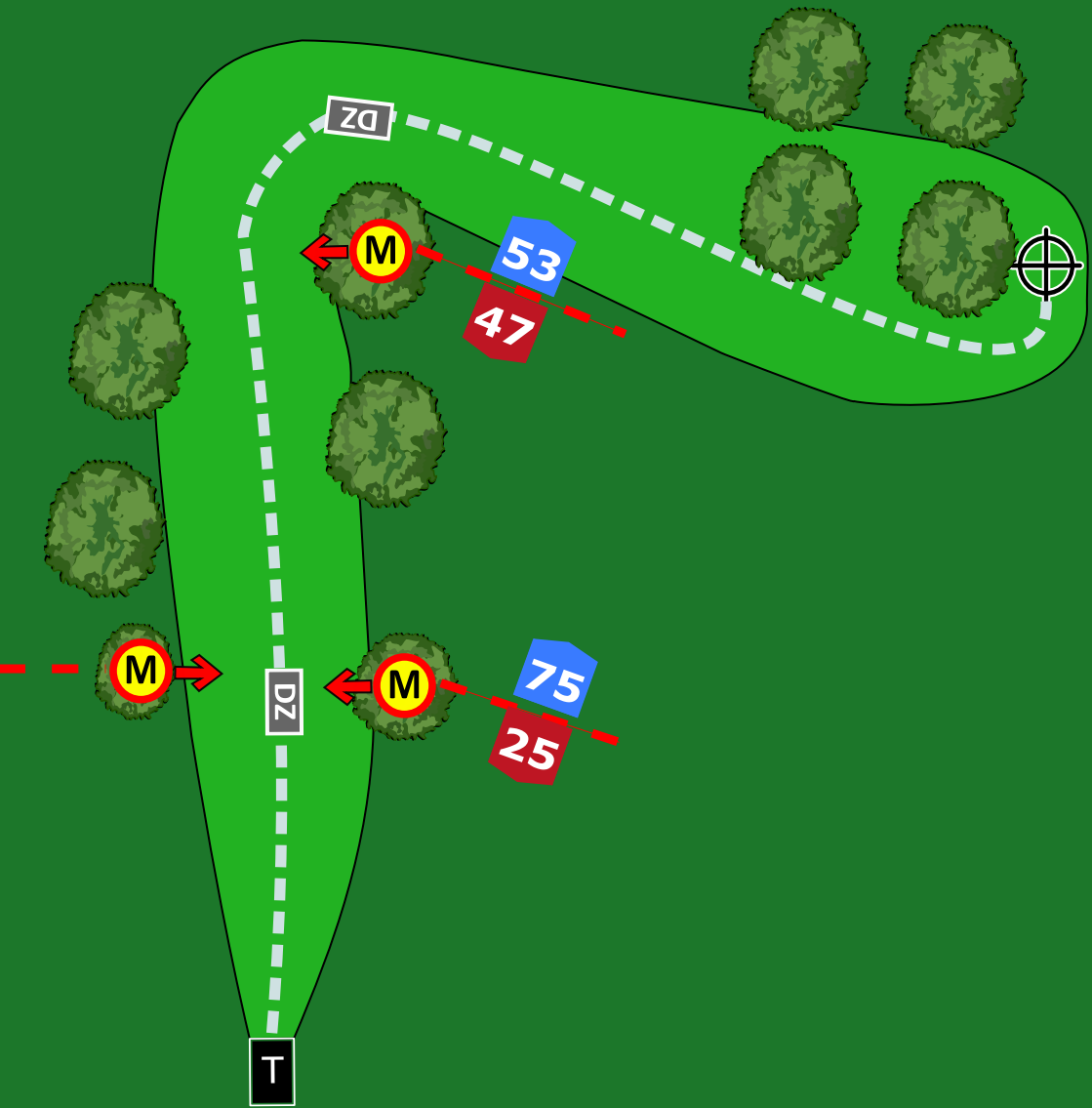
Vollgas in den Sonntag! Außer dem OB an der Straße, erkennbar durch den Elektrozaun, gibt es keine größeren Schwierigkeiten. Der Korb steht in einem Krater und ist vom Tee nicht sichtbar.

# Bahn 02

Par 4

100 m

- 2 m



## INFO

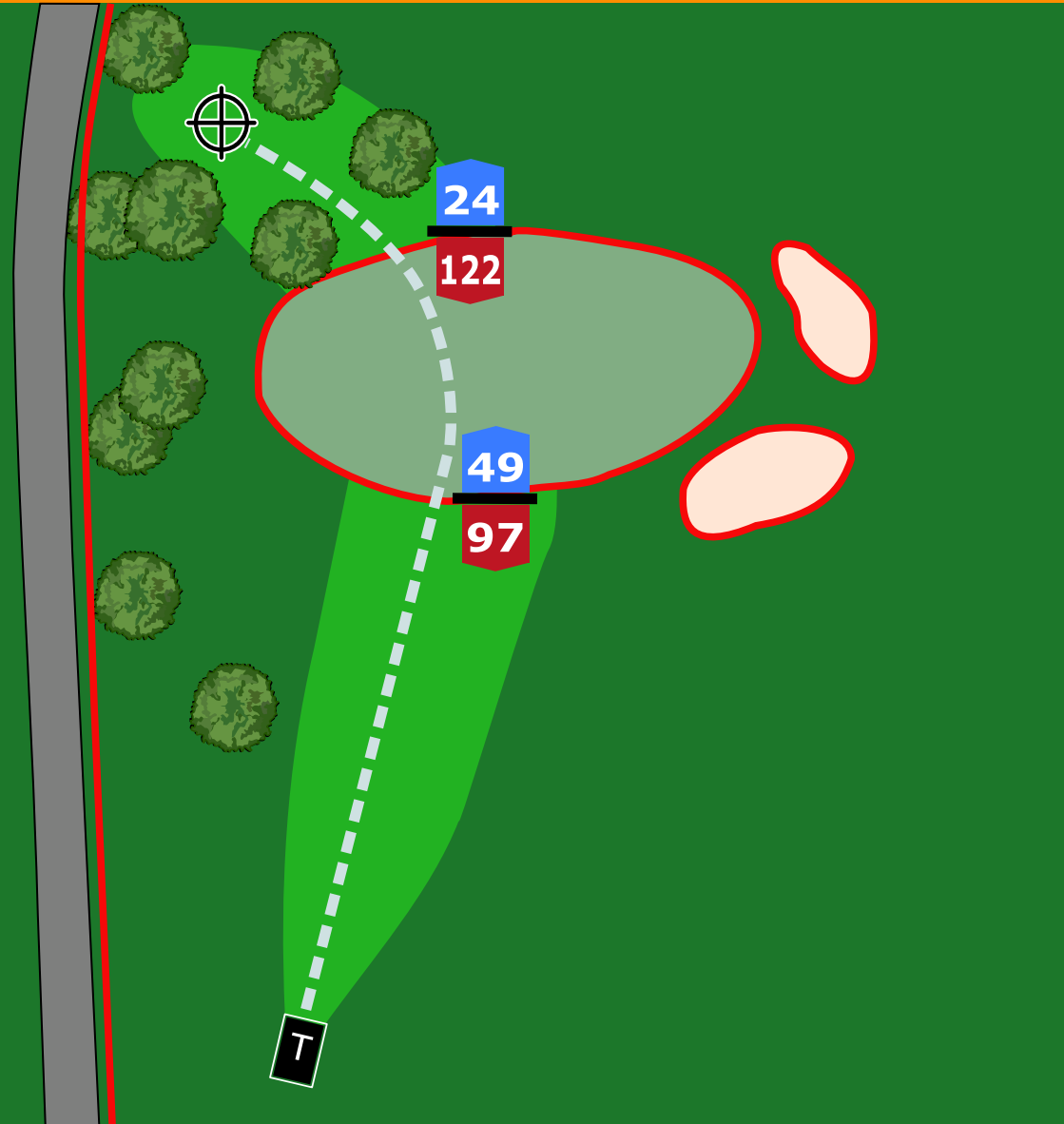
Das OB weit links vom Fairway kommt eher nicht ins Spiel, ist aber existent (Elektrozaun). Bei Verfehlen des Doppelmandos (kleine Bäume) oder des Mandos (letzter Baum der rechten Reihe) geht es zur jeweiligen Dropzone.

# Bahn 03

Par 4

→ 146 m

↑ - 4 m



## INFO

Das Golfgreen ist OB, Bunker sind Hazard, kurz hinter dem Korb kommt OB, gekennzeichnet durch einen Elektrozaun. Beim Golfgreen zählt die Rasenkante als OB-Linie, nicht die direkte Verbindung zwischen den Fähnchen.

# Bahn 04

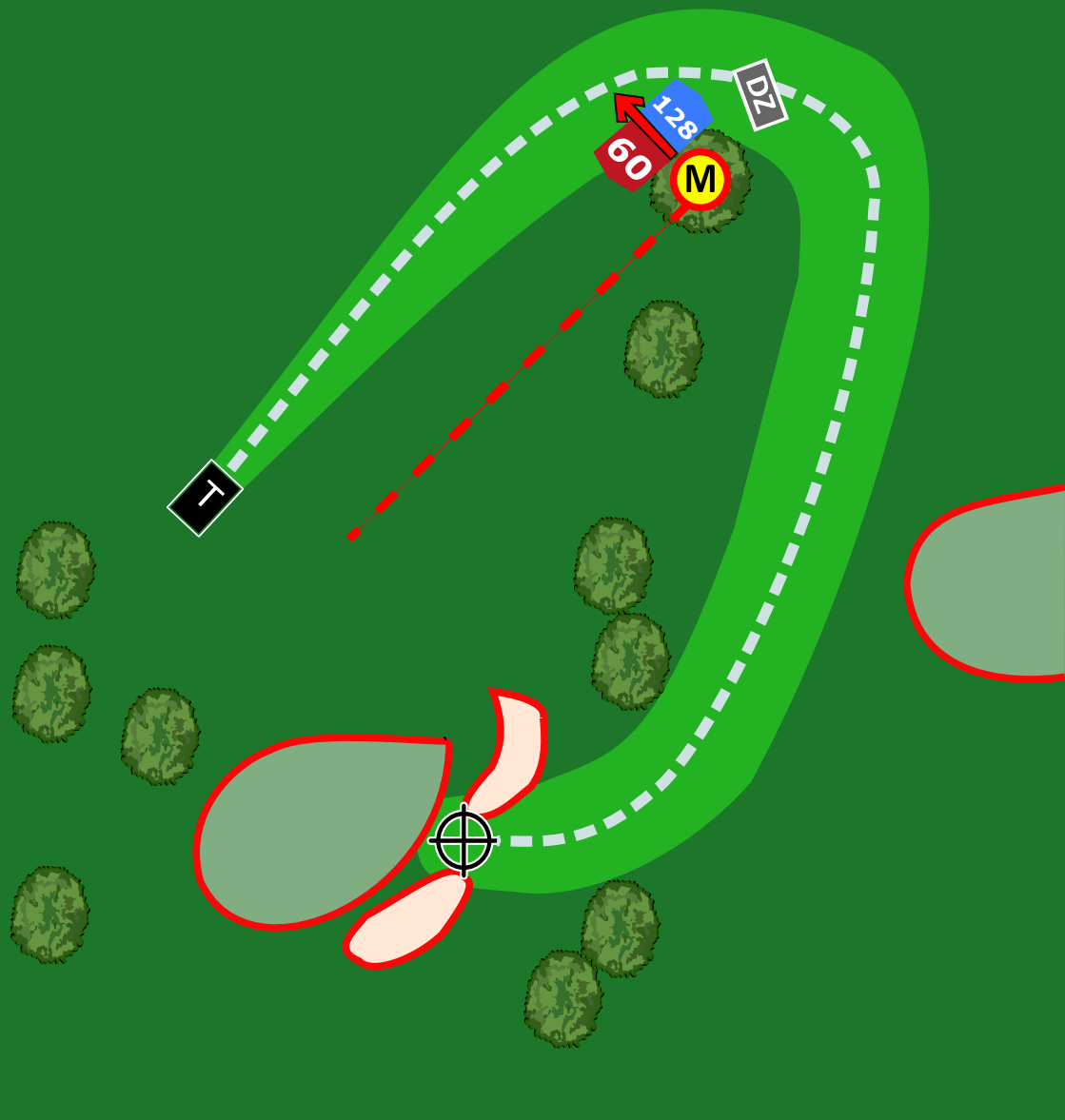
Par 5



188 m



- 6 m



## INFO

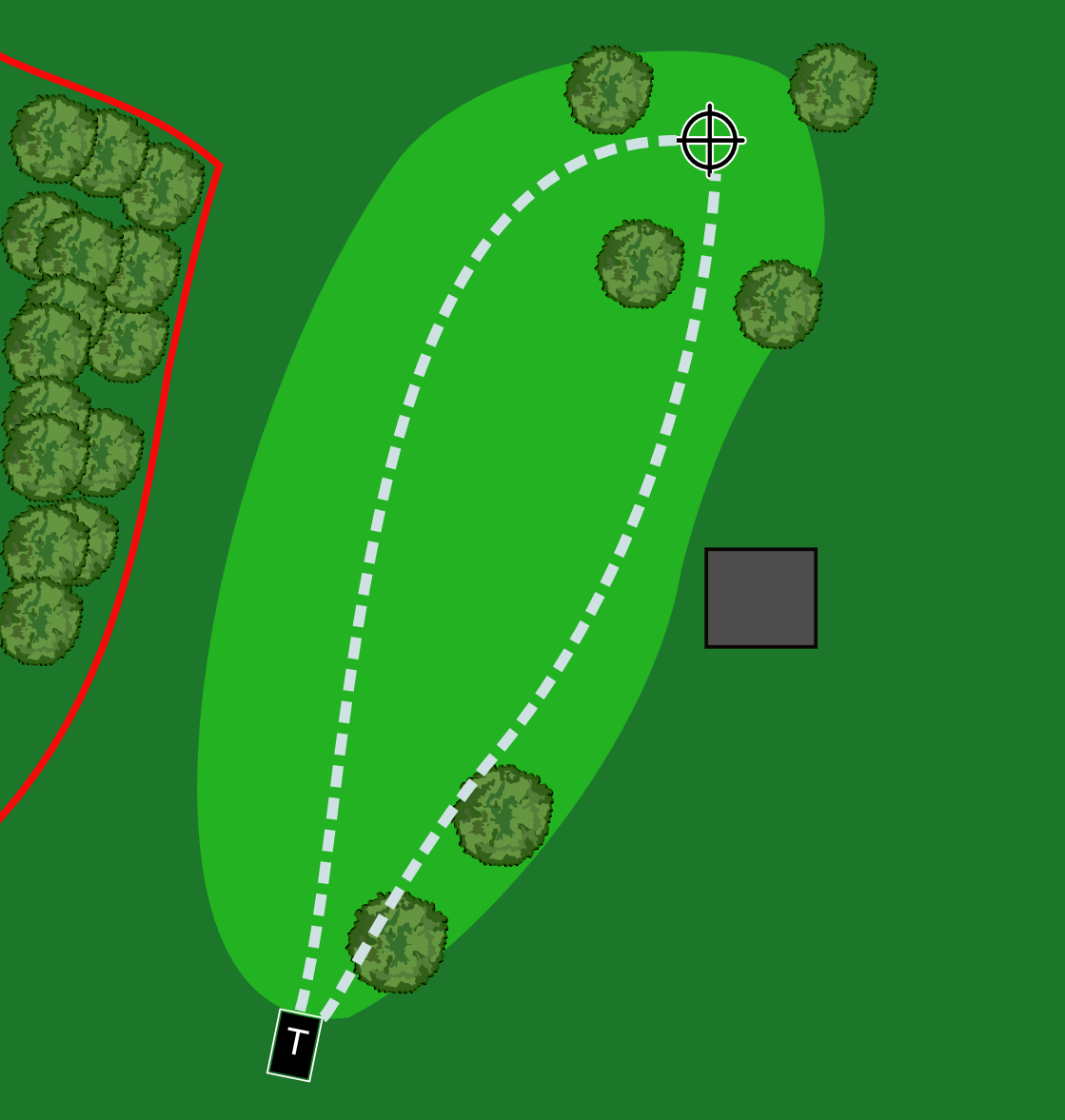
Dogleg-Bahn. Bei Verfehlen des Mandos (also auch bei Überspielen der rot gestrichelten Linie = restricted area) geht es mit Strafwurf in die Dropzone. Die Greens sind OB, die Graskante markiert die OB-Linie, nicht die Flucht zwischen den Fähnchen. Die Bunker sind Hazard.

# Bahn 05

Par 3

95 m

- 6 m



## INFO

Der Elektrozaun vor dem Wald kennzeichnet das OB.



**Silber  
Brunnen**  
Saurer Sprudel  
CLASSIC

**Silber  
Brunnen**  
Saurer Sprudel  
SPRITZIG

**Silber  
Brunnen**  
Saurer Sprudel  
SPRITZIG

**Wir sind Schwaben**

# Bahn 06



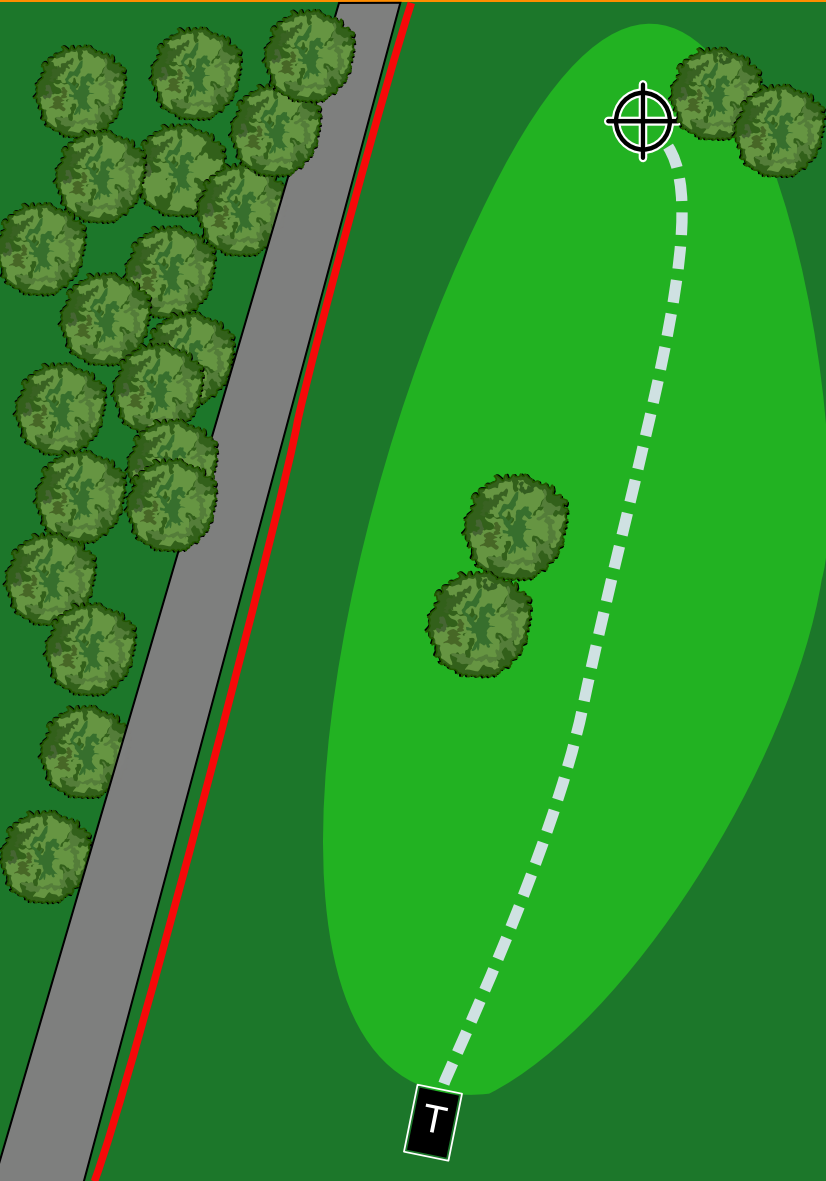
305 m



Par 5



0 m



## INFO

Der Elektrozaun vor dem Wald kennzeichnet das OB. Ansonsten erlaubt die Bahn 305 m reinstes Vollgas über eine Bodenwelle hinweg.



# Bahn 07

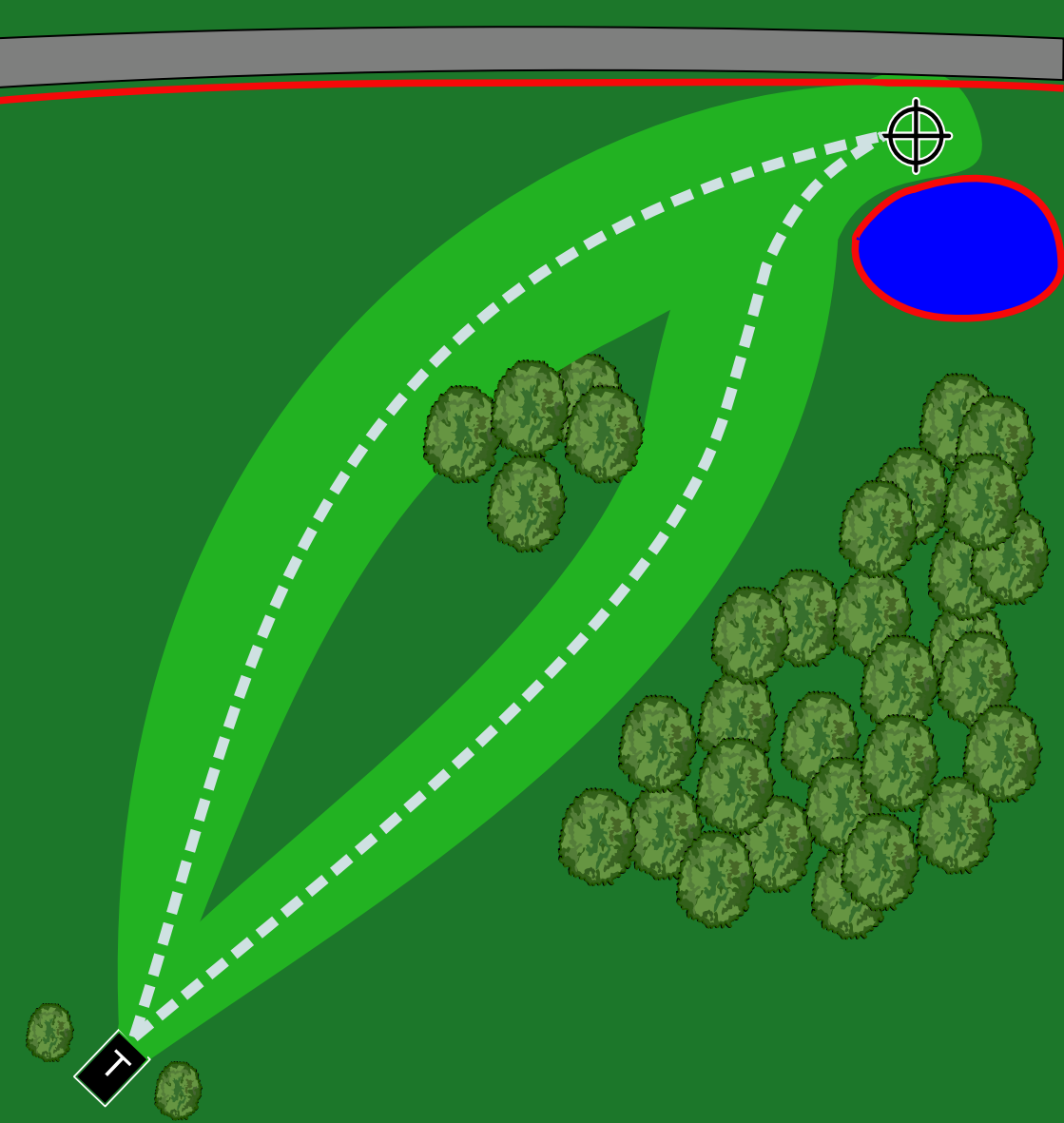
Par 4



170 m



- 14 m



## INFO

Vollgas den Berg runter zum See. OB-Linie ist am See gezogen, am Weg markiert der Elektrozaun das OB. Landschaftlich und durch die Korbposition sehr reizvolle Bahn ...

# Bahn 08

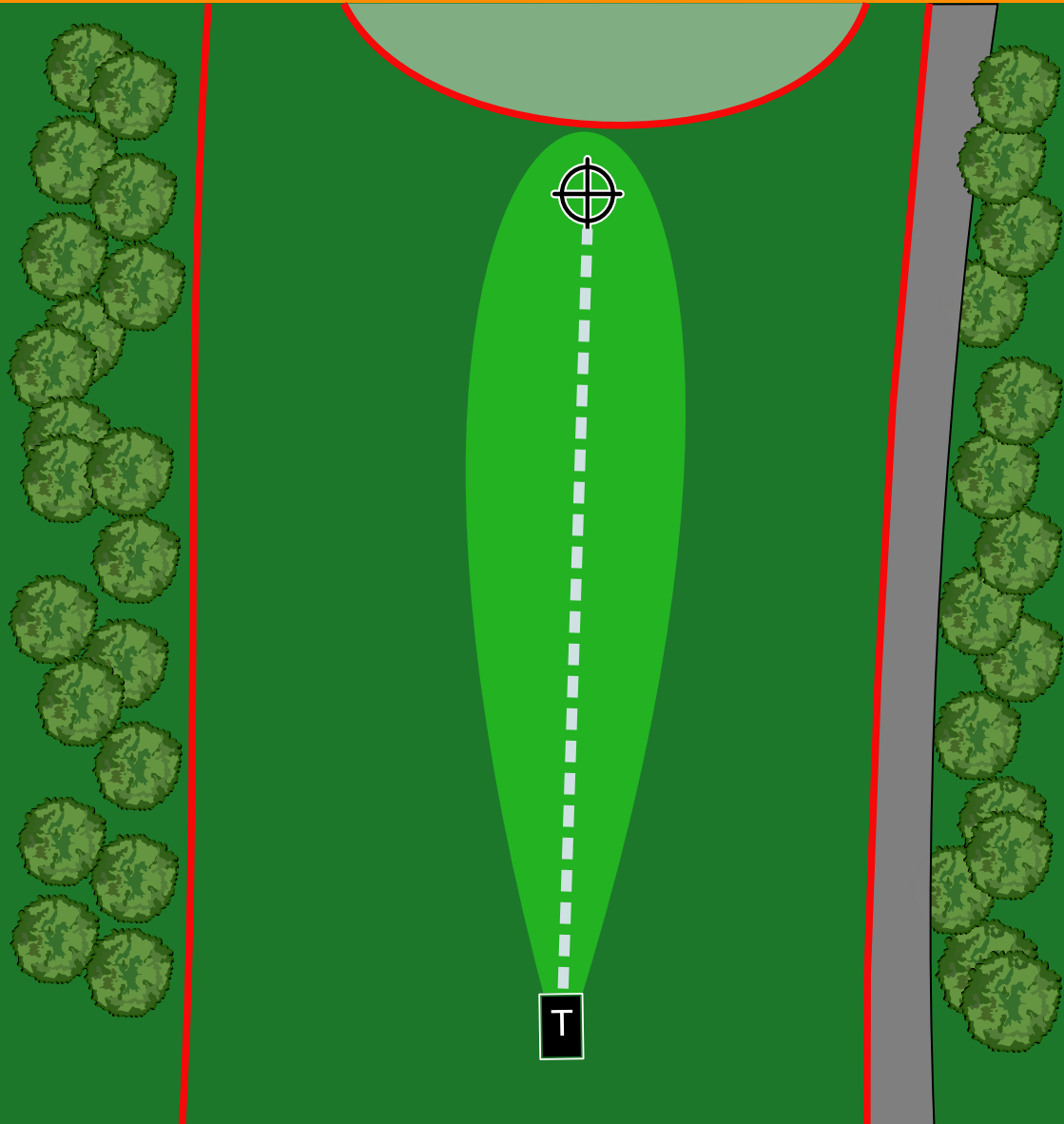
Par 3



114 m



- 3 m



## INFO

Wir spielen hier die einzige Original Golfbahn auf das Wintergreen des Golfkurses. Links und rechts verlaufen OBs. Rechts kennzeichnet die Wegkante die OB Linie, links der Elektrozaun. Das Green ist ebenfalls OB. Vorsicht, der Wanderweg ist öffentlich, Wanderer haben Vorrang!

# Bahn 09

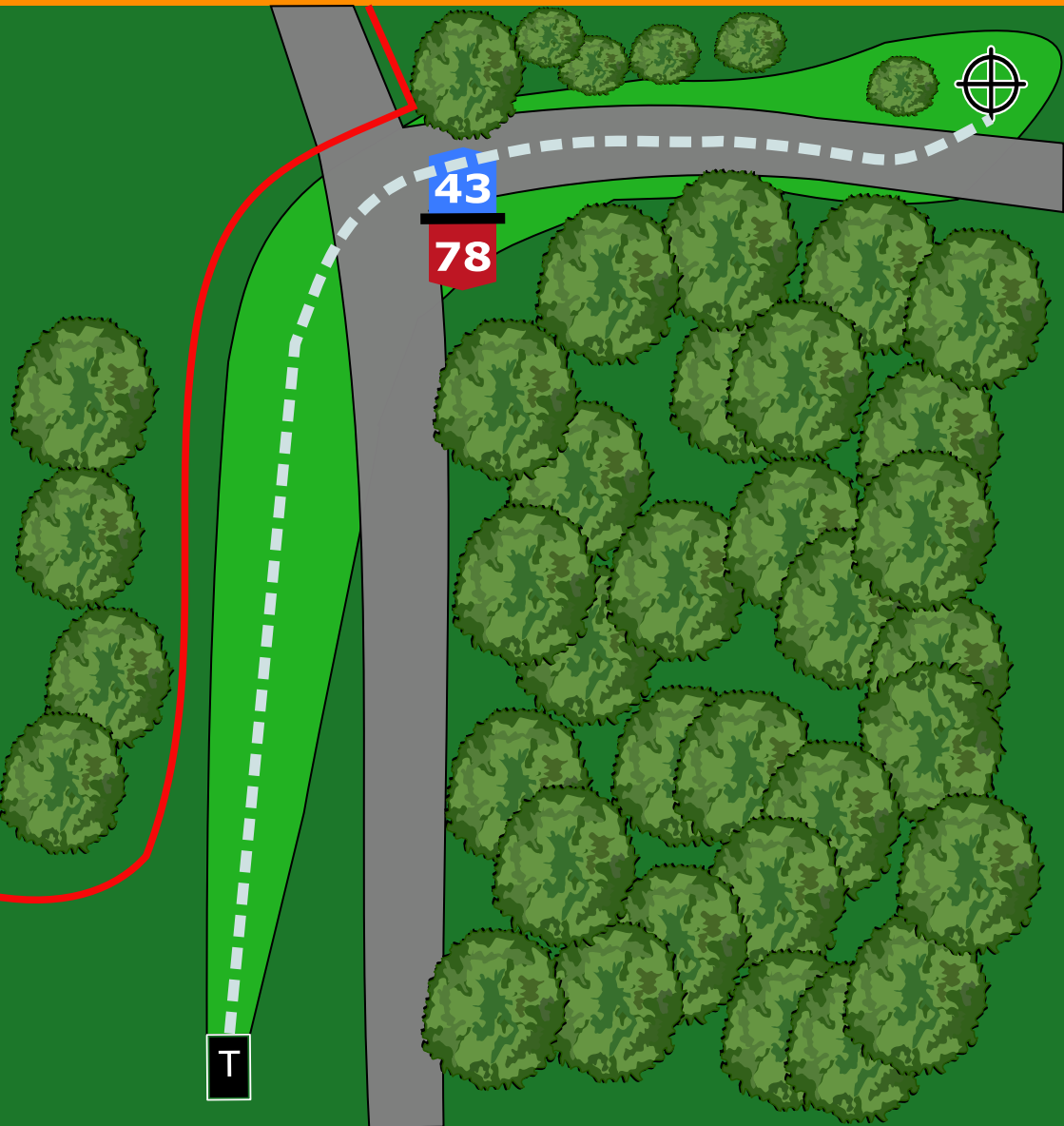
Par 4



121 m



4 m



## INFO

Vorsicht! Der Wanderweg ist öffentlich, auch wenn er auf dem Gelände des Golfplatzes liegt. OB Linie ist erneut der Elektrozaun.

# Bahn 10

Par 3

→ 128 m

↑ - 2 m



## INFO

Achtung! Auf den umliegenden Bahnen wird Golf gespielt! Daher auch das Mando zum Schutz der nebenliegenden Golfbahn. Bunker ist Hazard, in Korbnähe auf missglückte Golfdrives achten.

# Bahn 11

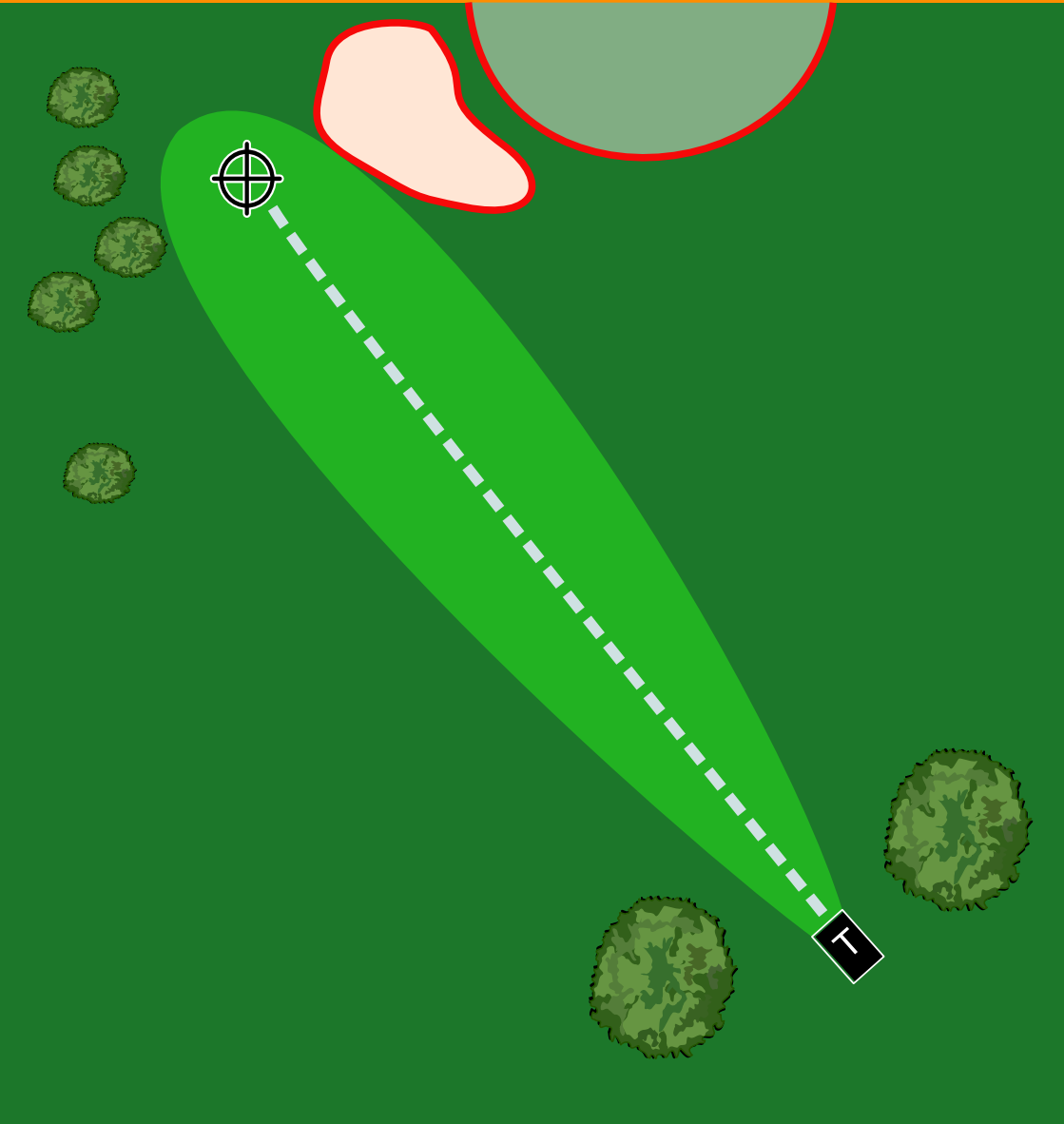
Par 3



81 m



- 1 m



## INFO

Bunker ist Hazard, das Green OB. Die Graskante gilt als OB-Linie, nicht die direkte Flucht zwischen den Fähnchen.

# Bahn 12

Par 4



158 m



7 m



## INFO

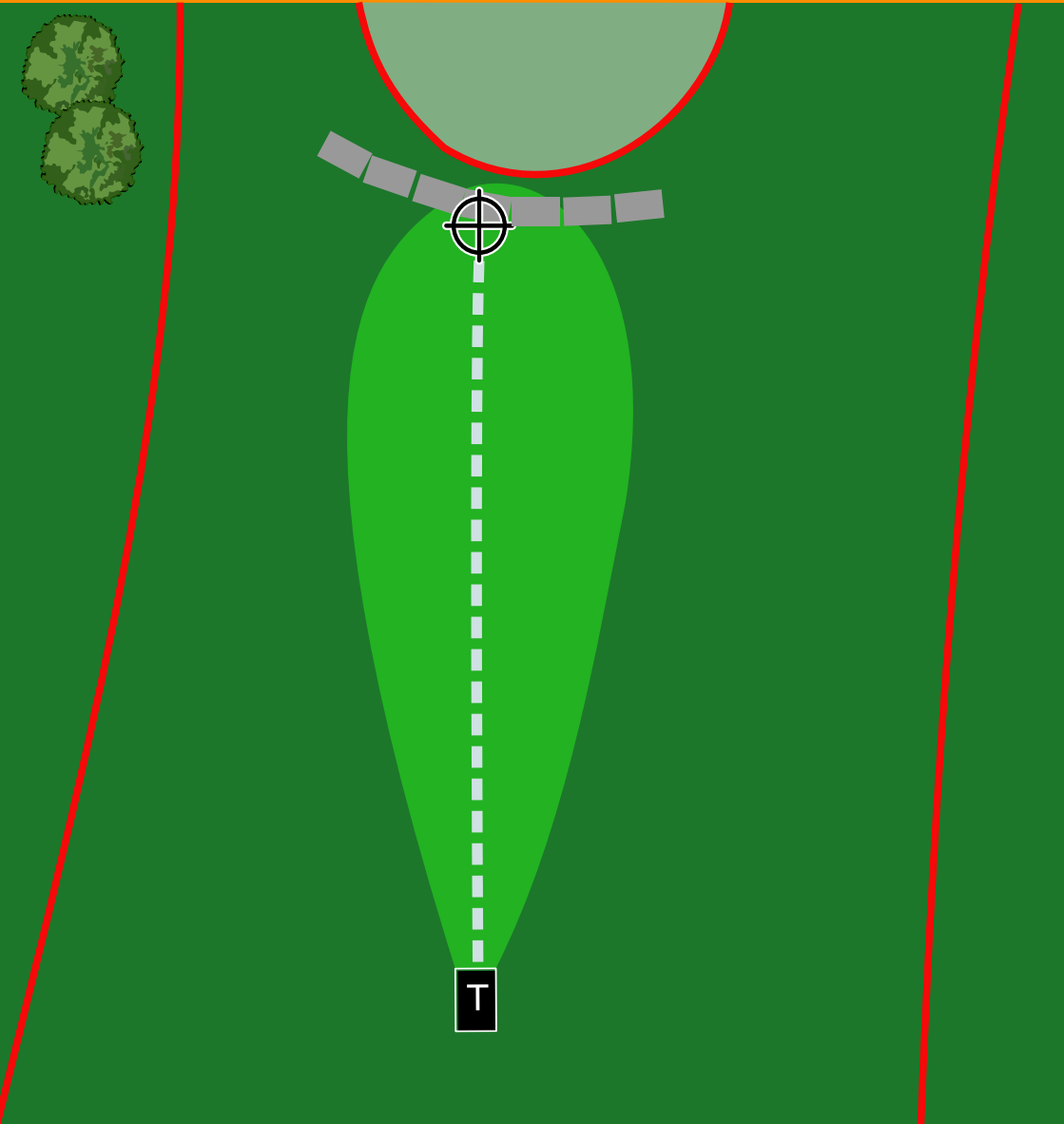
Bunker ist Hazard, OB Linie ist der Elektrozaun.

# Bahn 13

Par 3

↳ 100 m

↑ - 20 m



## INFO

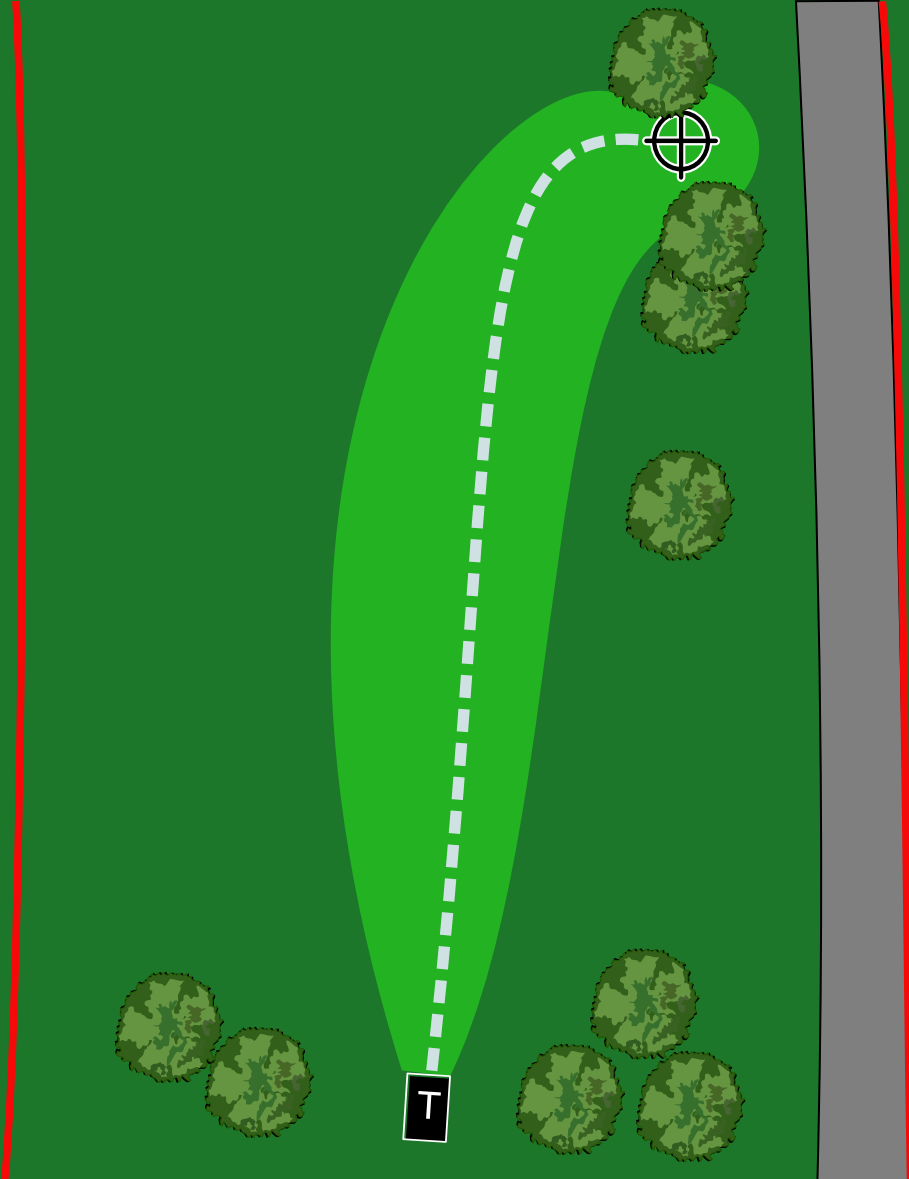
Bunker ist Hazard, das Green OB. OB links und rechts ist der Elektrozaun. Der Korb steht auf einer Mauer vor dem Green. Achtet auf Spieler auf dem Tee der Bahn 14!

# Bahn 14

Par 3

108 m

0 m



## INFO

OB links ist die direkte Verbindung zwischen den Begrenzungspfosten, rechts markieren die weißen Pfosten hinter dem Weg die OB-Linie, dort ist auch ein Seil gespannt. Der Korb steht in einer Baumgruppe am Rande des OB.

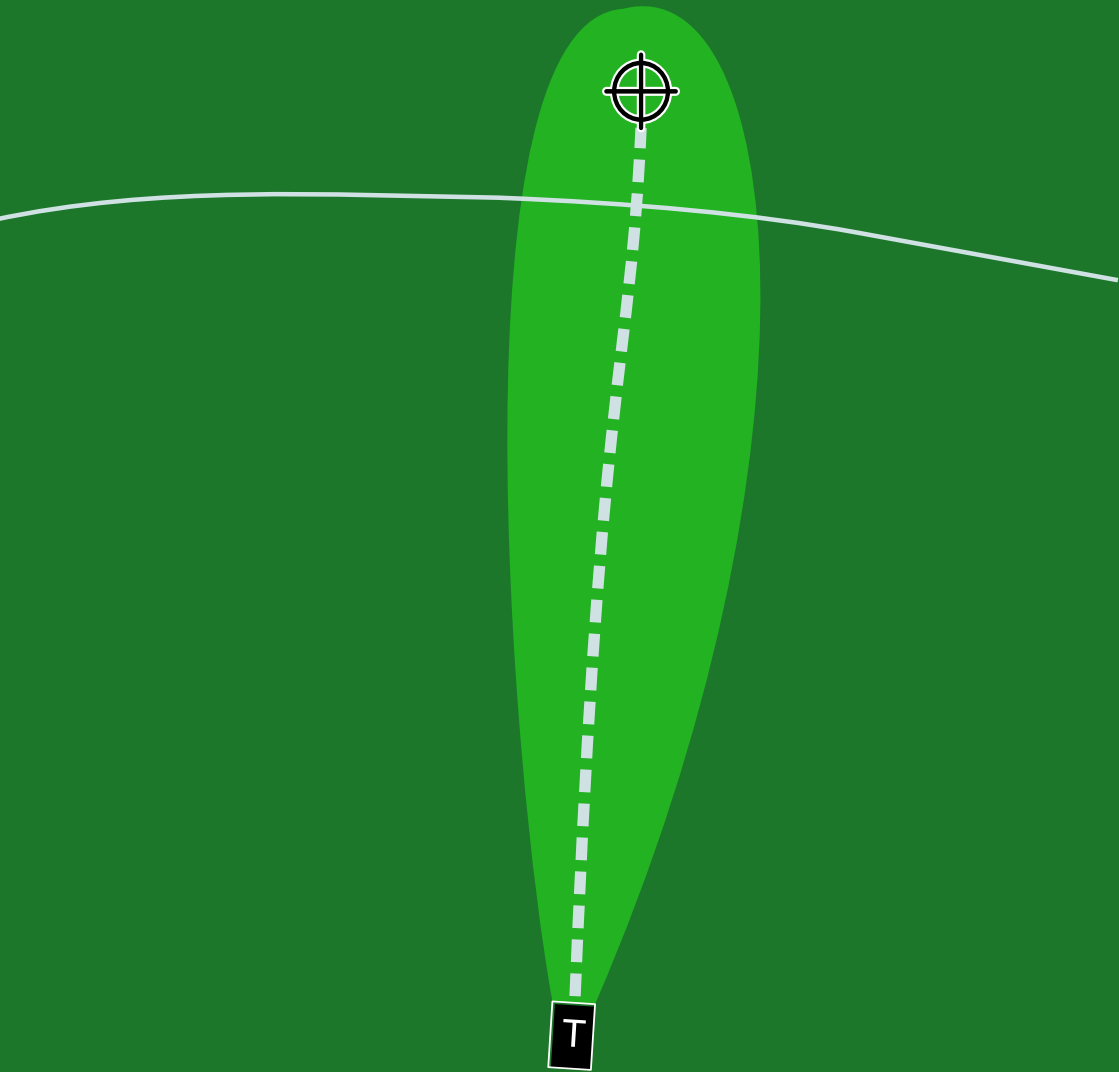


# Bahn 15

## Par 3

 66 m

 15 m



**INFO**

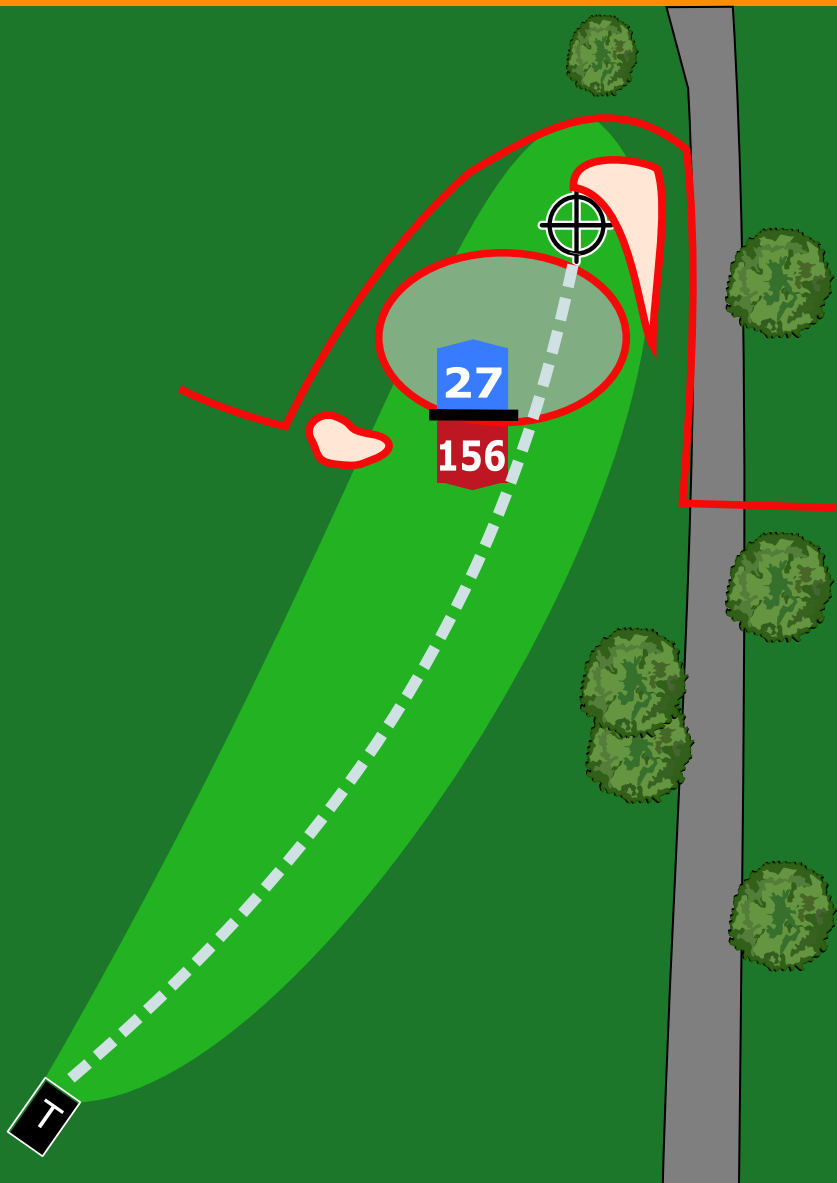
Der Elektrozaun (oben in weiß eingezeichnet) hat keine Bedeutung. Bitte Wiesenweg benutzen und beim Überqueren auf Elektrozaun achten.

# Bahn 16

Par 4

→ 193 m

↑ - 13 m



## INFO

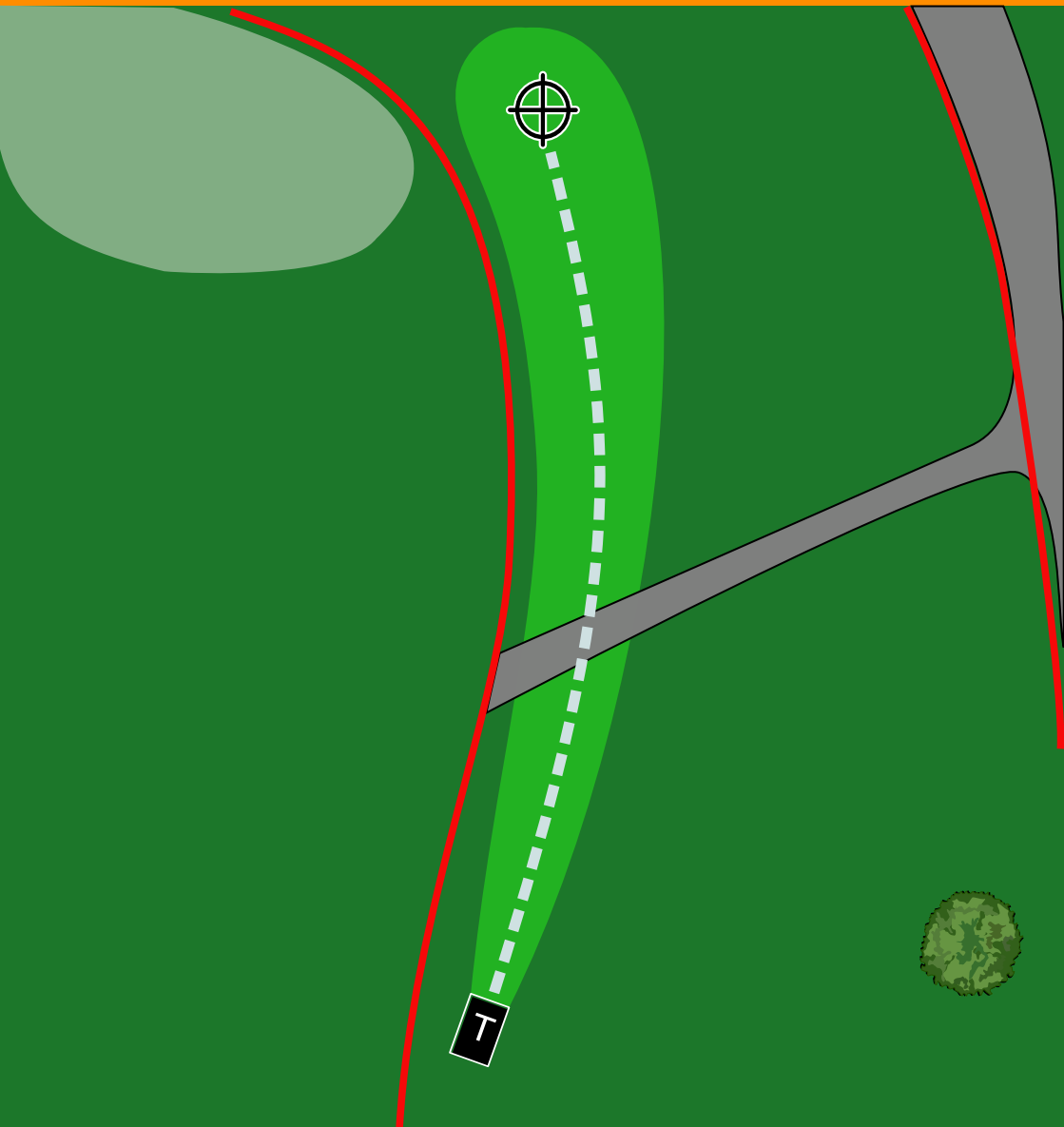
Die Bunker sind Hazard, die OB Linie ist nur rund um das Green und die Bunker, mit weißer Schnur markiert - rechts die Wegkante, hinter dem Korb und links die Kante zum höheren Gras. Das Green ist OB, OB-Linie ist die Graskante, nicht die Flucht zwischen den Fähnchen. Achtung auf Wanderer.

# Bahn 17

Par 3

→ 119 m

↑ - 1 m



## INFO

Korb steht an einem Hang, OB Linie ist der Elektrozaun links und rechts der Weg unten im Tal. Der Elektrozaun den Hang hoch ist ohne Funktion für die Bahn. Achtung: Auf der Golfbahn links mit Green in Nähe des Korbes wird Golf gespielt. Im Zweifel warten!

# Bahn 18

Par 3



80 m



1 m



DZ 2

DZ 1



Halfway-  
Haus, Ver-  
pflegung



T

## INFO

Doppelinsel-Bahn zum Schluss. Wer nach dem 1. Wurf in keiner der beiden Inseln liegt, geht mit Strafwurf zur Dropzone 1. Wer von der 1. Insel oder Dropzone 1 die 2. Insel verfehlt, geht mit Strafwurf zu Dropzone 2. Für alle Würfe ab Insel 2 oder Dropzone 2 gelten die OB Regeln.

### 3D – Laserscanning

Beim 3D Laserscanning werden Gebäude oder zu vermessenden Objekte nahezu flächenhaft, verformungsgerecht und dreidimensional erfasst. Mehrere Millionen Punkte sorgen für eine hochpräzise Datenaufnahme mit 100% Planungssicherheit. Ihre Vorteile hieraus: **Schnelligkeit**, **Präzision**, **lückenlose Dokumentation** und **Effizienz**.



#### Gebäudeerfassung

Bauen im Bestand oder Umbaumaßnahmen

sind die aktuellsten Themen unserer Zeit. Im Gegensatz zu Neubauten, müssen hier bestehende Strukturen erhalten bleiben oder bei der Planung berücksichtigt werden.



Hierfür benötigen Sie exakte Planungsunterlagen, dass es später nicht zu bösen Überraschungen kommt. Durch ein verformungsgerechtes Aufmaß, liefern wir Ihnen 2D -Daten, 3D – Daten, bis hin zu 3D-konformen BiM Modellen, welche Sie für einen reibungslosen Ablauf Ihres Projekts benötigen.

Hierfür benötigen Sie



#### Mietflächenermittlung

Oftmals entstehen Differenzen zwischen Käufer/Verkäufer oder Mieter/Vermieter. Diese kommen meistens daher, dass die entsprechende Richtlinie zur Flächenberechnung nicht eindeutig benannt bzw. unterschiedlich interpretiert wird. Ob Wohn-, Büro oder Gewerbeflächen, wir erstellen Ihnen hierzu ein exaktes Aufmaß nach der entsprechenden rechtlich anerkannten Richtlinie:

- Verordnung zur Berechnung der Wohnfläche (Wohnflächenverordnung – WoFIV)
- Richtlinie zur Berechnung der Mietfläche für gewerblichen Raum (MFG)
- Definitionen für die unterschiedlichen Grundflächen- und Nutzungsarten (Din277)

#### Bildflug- Vermessung Durch UAV:

Mit unserem UAV (unmanned aerial vehicle) eröffnen sich völlig neue Wege der Vermessung. Wir bieten Ihnen hiermit eine Lösung an, großflächige digitale Geländemodelle zu erstellen (DGM) oder schwer erreichbare Objekte (bspw. Dächer, Steinbrüche) zu vermessen. Des Weiteren können durch diese Messmethode Zustände schnell und Bildlich dokumentiert werden. Änderung bspw. Erdbebewegungen können so für die richtige Massenermittlung durch mehrere tausend Punkte berechnet werden, sodass Sie den exakten Preis ermitteln können.

